



REWITALIZACJA

Raport z konsultacji społecznych projektu uchwały Rady Miasta Katowice w sprawie wyznaczenia obszaru zdegradowanego i obszaru rewitalizacji miasta Katowice



WYDZIAŁ ROZWOJU MIASTA
Urząd Miasta Katowice
MAJ 2024

Spis treści

Wstęp	3
Przebieg i organizacja konsultacji	3
I. Sposób ogłoszenia konsultacji oraz udostępnienia przedmiotu konsultacji.....	3
II. Formy przeprowadzonych konsultacji	7
Podsumowanie	10

Wstęp

Niniejszy Raport prezentuje przebieg procesu konsultacji społecznych dla projektu uchwały Rady Miasta Katowice w sprawie wyznaczenia obszaru zdegradowanego i obszaru rewitalizacji miasta Katowice przeprowadzonych przez Prezydenta Miasta Katowice w dniach od 13 grudnia 2023 r. do 26 stycznia 2024 r. Podstawę prawną przeprowadzonych konsultacji stanowi ustawa z dnia 9 października 2015 r. o rewitalizacji (t.j. Dz. U. z 2024 r. poz. 278). Celem konsultacji było przedstawienie podstawowych zagadnień z zakresu rewitalizacji oraz zebranie uwag i opinii dotyczących projektu uchwały w sprawie wyznaczenia obszaru zdegradowanego i obszaru rewitalizacji na terenie miasta Katowice oraz diagnozy służącej wyznaczeniu tych obszarów.








Przebieg i organizacja konsultacji

I. Sposób ogłoszenia konsultacji oraz udostępnienia przedmiotu konsultacji

Konsultacje rozpoczęto 13 grudnia 2023 roku poprzez zamieszczenie Ogłoszenia Prezydenta Miasta Katowice na stronie internetowej Miasta Katowice, w Biuletynie Informacji Publicznej, na tablicy ogłoszeń w budynku Urzędu Miasta Katowice przy ul. Rynek 1 oraz w prasie - Dzienniku Zachodnim.

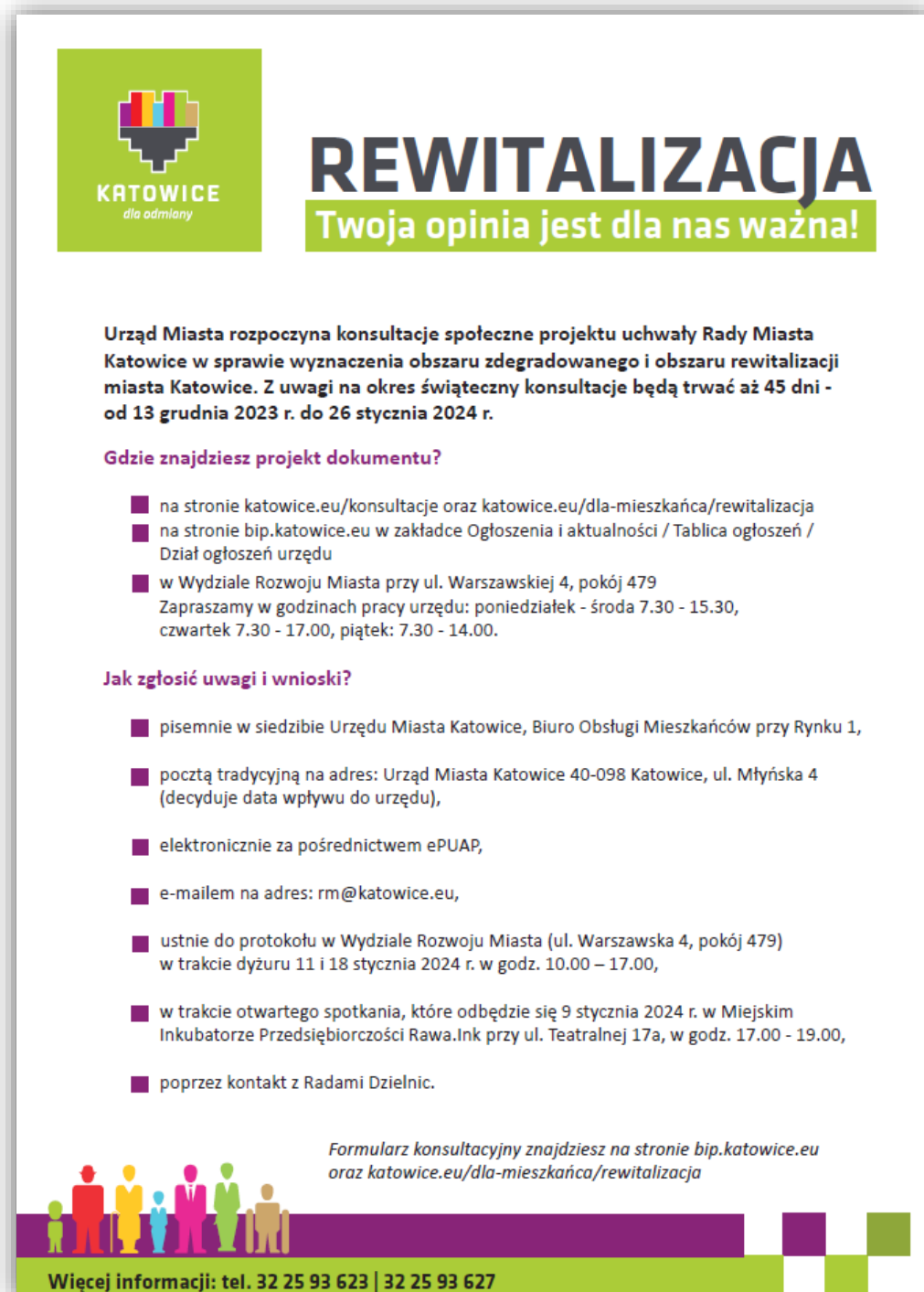
OGŁOSZENIE PREZYDENTA MIASTA KATOWICE O PRZYSTĄPIENIU DO KONSULTACJI SPOŁECZNYCH PROJEKTU UCHWAŁY RADY MIASTA KATOWICE W SPRAWIE WYZNACZENIA OBSZARU ZDEGRADOWANEGO I OBSZARU REWITALIZACJI MIASTA KATOWICE.

Data: 2023-12-13

-  [Ogłoszenie Prezydenta Miasta Katowice.pdf](#)
-  [Projekt uchwały w sprawie wyznaczenia obszaru zdegradowanego i obszaru rewitalizacji.pdf](#)
-  [Diagnoza obszaru zdegradowanego i obszaru rewitalizacji miasta Katowice.pdf](#)
-  [Załącznik 2. Mapa obszaru na podkładzie mapy zasadniczej.pdf](#)
-  [Załącznik 3. Mapa na podkładzie mapy BDOT10K.pdf](#)
-  [Formularz konsultacyjny.docx](#)
-  [Formularz konsultacyjny.pdf](#)

Rysunek 1 Ogłoszenie Prezydenta Miasta Katowice w Biuletynie Informacji Publicznej - 13 grudnia 2023 r.

Ponadto wywieszono plakaty informacyjne na tablicach ogłoszeń w szkołach, bibliotekach, domach kultury na terenie dzielnic, które znajdują się na obszarach poddawanych konsultacjom społecznym oraz w siedzibie Urzędu Miasta Katowice.



The poster features the Katowice logo at the top left, which consists of a stylized 'K' made of colorful squares above the text 'KATOWICE dla odmiany'. To the right, the main title 'REWITALIZACJA' is written in large, bold, black letters, with a green banner below it containing the text 'Twoja opinia jest dla nas ważna!' in white. The central text block contains information about the start of public consultations for the city's revitalization project, including dates from December 13, 2023, to January 26, 2024. Below this, there are two sections: 'Gdzie znajdziesz projekt dokumentu?' and 'Jak zgłosić uwagi i wnioski?'. Each section contains a list of options for accessing the documents or submitting feedback, such as online, in person at the city office, or via email. At the bottom, there is a row of colorful human figures and a footer with contact information: 'Więcej informacji: tel. 32 25 93 623 | 32 25 93 627'.

KATOWICE
dla odmiany

REWITALIZACJA

Twoja opinia jest dla nas ważna!

Urząd Miasta rozpoczyna konsultacje społeczne projektu uchwały Rady Miasta Katowice w sprawie wyznaczenia obszaru zdegradowanego i obszaru rewitalizacji miasta Katowice. Z uwagi na okres świąteczny konsultacje będą trwać aż 45 dni - od 13 grudnia 2023 r. do 26 stycznia 2024 r.

Gdzie znajdziesz projekt dokumentu?

- na stronie katowice.eu/konsultacje oraz katowice.eu/dla-mieszkańca/rewitalizacja
- na stronie bip.katowice.eu w zakładce Ogłoszenia i aktualności / Tablica ogłoszeń / Dział ogłoszeń urzędu
- w Wydziale Rozwoju Miasta przy ul. Warszawskiej 4, pokój 479
Zapraszamy w godzinach pracy urzędu: poniedziałek - środa 7.30 - 15.30, czwartek 7.30 - 17.00, piątek: 7.30 - 14.00.

Jak zgłosić uwagi i wnioski?

- pisemnie w siedzibie Urzędu Miasta Katowice, Biuro Obsługi Mieszkańców przy Rynku 1,
- pocztą tradycyjną na adres: Urząd Miasta Katowice 40-098 Katowice, ul. Młyńska 4 (decyduje data wpływu do urzędu),
- elektronicznie za pośrednictwem ePUAP,
- e-mailem na adres: rm@katowice.eu,
- ustnie do protokołu w Wydziale Rozwoju Miasta (ul. Warszawska 4, pokój 479) w trakcie dyżuru 11 i 18 stycznia 2024 r. w godz. 10.00 – 17.00,
- w trakcie otwartego spotkania, które odbędzie się 9 stycznia 2024 r. w Miejskim Inkubatorze Przedsiębiorczości Rawa.Ink przy ul. Teatralnej 17a, w godz. 17.00 - 19.00,
- poprzez kontakt z Radami Dzielnic.

Formularz konsultacyjny znajdziesz na stronie bip.katowice.eu oraz katowice.eu/dla-mieszkańca/rewitalizacja

Więcej informacji: tel. 32 25 93 623 | 32 25 93 627

Rysunek 2 Plakat informujący o rozpoczęciu konsultacji społecznych



Rysunek 3 MDK Bogucice-Zawodzie – filia Zawodzie



Rysunek 4 Urząd Miasta Katowice, Warszawska 4



Rysunek 5 MDK Szopienice-Giszowiec – filia Szopienice

Projekt uchwały w sprawie wyznaczenia obszaru zdegradowanego i obszaru rewitalizacji miasta Katowice wraz z załącznikiem, tj. mapą w skali 1:5000 wskazującą granice tych obszarów oraz "Diagnozą obszaru zdegradowanego i obszaru rewitalizacji miasta Katowice", znajdował się do publicznego wglądu w siedzibie Wydziału Rozwoju Miasta Katowice. Z dokumentacją można było się zapoznać się w godzinach pracy urzędu, tj. poniedziałek, wtorek, środa: 7.30 - 15.30, czwartek: 7.30 - 17.00, piątek: 7.30 - 14.00. Projekt ww. uchwały dostępny był również: na stronie internetowej Urzędu Miasta Katowice, pod adresem: www.katowice.eu, w zakładce Dla mieszkańca -> Rewitalizacja oraz na stronie internetowej Biuletynu Informacji Publicznej, www.bip.katowice.eu, w zakładce Ogłoszenia i aktualności -> Tablica ogłoszeń -> Dział ogłoszeń urzędu.

Gminny Program Rewitalizacji

Zgodnie z art. 52. ustawy o rewitalizacji (tj. Dz. U. z 2021 r. poz. 485 z późn. zm.), po 31 grudnia 2023 r. w celu dalszej realizacji działań z przedmiotowego zakresu **konieczne jest uchwalenie gminnego programu rewitalizacji**. W zaktualizowanej Strategii Rozwoju Miasta Katowice 2030, przyjętej uchwałą Rady Miasta Katowice nr LXV/1360/23 z dnia 22 czerwca 2023 r. zaplanowano kontynuację procesu rewitalizacji w Katowicach i wypracowano Obszary Strategicznej Interwencji oraz Obszary Kryzysowe. Miasto Katowice przystąpiło do opracowania gminnego programu rewitalizacji zgodnie z ustawą o rewitalizacji.

Pierwszym etapem prac niezbędnym do opracowania GPR jest wyznaczenie obszaru zdegradowanego i obszaru rewitalizacji, na podstawie tzw. uchwały delimitacyjnej, której projekt znajduje się poniżej. Podlega on obowiązkowym konsultacjom społecznym, które z uwagi na okres świąteczny będą trwać aż 45 dni - **od 13 grudnia 2023 r. do 26 stycznia 2024 r.** Dodatkowo załączono mapy dla poszczególnych podobszarów w ramach wyznaczonego obszaru rewitalizacji oraz diagnozę o której mowa w art. 4. ustawy o rewitalizacji z dnia 15 października 2015 r.

W związku z tym, że w procesie rewitalizacji niezwykle ważne jest zaangażowanie społeczności lokalnej, zapraszamy do udziału w konsultacjach. Uwagi i opinie można złożyć:

a. w formie pisemnej

- w siedzibie Urzędu Miasta Katowice, Biuro Obsługi Mieszkańców przy ul. Rynek 1,

- pocztą na adres: Urząd Miasta Katowice, 40-098 Katowice ul. Młyńska 4 (decyduje data wpływu do Urzędu),

b. za pomocą środków komunikacji elektronicznej bez konieczności opatrywania ich kwalifikowanym podpisem elektronicznym, na adres e-mail: rm@katowice.eu lub za pośrednictwem systemu ePUAP, Skrytka ePUAP: /umkatowice/SkrytkaESP.

W celu usprawnienia procesu zbierania uwag opracowano formularz konsultacyjny znajdujący się poniżej.

c. ustnie do protokołu w siedzibie Wydziału Rozwoju Miasta pod wskazanym w pkt 2 adresem, w trakcie dyżuru w dniach 11.01.2024 r. oraz 18.01.2024 r., w godz. 10.00 - 17.00,

d. w trakcie spotkania otwartego, które odbędzie się dnia 09.01.2024 r. o godz. 17:00 w Miejskim Inkubatorze Przedsiębiorczości Rawa.Ink, przy ul. Teatralnej 17a,

e. poprzez kontakt z Radami Dzielnic.

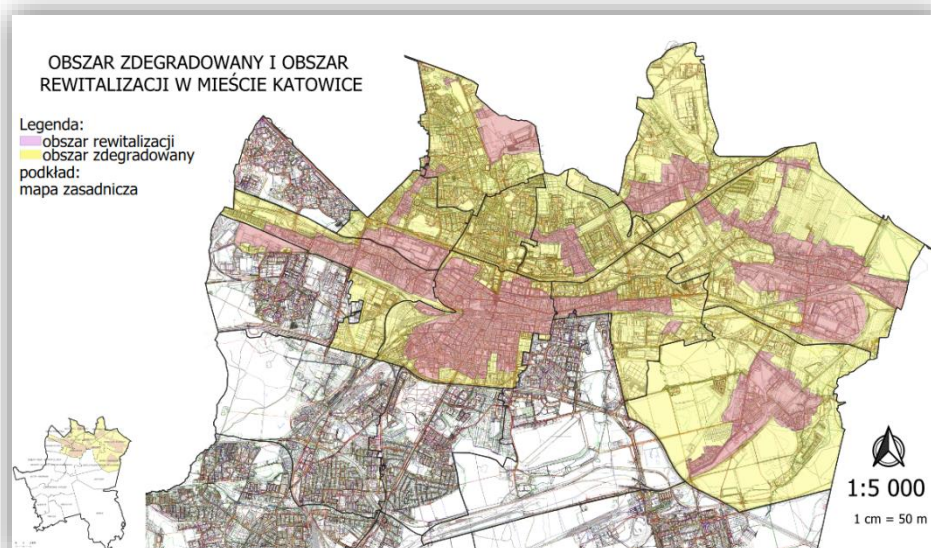
Pliki do pobrania:

- [Ogłoszenie Prezydenta Miasta Katowice.pdf](#)
- [Projekt uchwały w sprawie wyznaczenia obszaru zdegradowanego i obszaru rewitalizacji.pdf](#)
- [Diagnoza obszaru zdegradowanego i obszaru rewitalizacji miasta Katowice.pdf](#)
- [Załącznik 2. Mapa na podkładzie mapy zasadniczej.pdf](#)
- [Załącznik 3. Mapa na podkładzie mapy BDOT10K.pdf](#)
- [Formularz konsultacyjny.pdf](#)
- [Formularz konsultacyjny.docx](#)

Mapy pomocnicze przedstawiające podobszary rewitalizacji Katowic:

- [Podobszar rewitalizacji Śródmieście.pdf](#)
- [Podobszar rewitalizacji Załęże.pdf](#)
- [Podobszar rewitalizacji Zawodzie.pdf](#)
- [Podobszar rewitalizacji Szopieniec-Burowiec.pdf](#)
- [Podobszar rewitalizacji Janów-Nikiszowiec.pdf](#)
- [Podobszar rewitalizacji Bogucice.pdf](#)
- [Podobszar rewitalizacji Dąbrówka Mała.pdf](#)
- [Podobszar rewitalizacji Dąb-Wetłowiec-Józefowiec.pdf](#)
- [Tereny zdegradowane niezamieszkałe.pdf](#)

Rysunek 6 Informacja na stronie internetowej Urzędu Miasta Katowice



Rysunek 7 Mapa obszaru zdegradowanego i obszaru rewitalizacji – do konsultacji społecznych

II. Formy przeprowadzonych konsultacji

- 1) **zbieranie uwag w postaci papierowej oraz elektronicznej**, w tym za pomocą środków komunikacji elektronicznej, w szczególności poczty elektronicznej oraz formularzy zamieszczonych na stronie podmiotowej gminy w Biuletynie Informacji Publicznej oraz na stronie internetowej Urzędu Miasta Katowice,

FORMULARZ KONSULTACYJNY	
projektu Uchwały Rady Miasta Katowice w sprawie wyznaczenia obszaru zdegradowanego i obszaru rewitalizacji miasta Katowice	
Konsultacje społeczne mają na celu zebranie od mieszkańców miasta uwag, opinii oraz propozycji dotyczących wyznaczenia obszaru zdegradowanego i obszaru rewitalizacji miasta Katowice.	
Poniższy formularz można złożyć:	
<ul style="list-style-type: none">• osobiście w siedzibie Urzędu Miasta Katowice, Biuro Obsługi Mieszkańców przy ul. Rynek 1,• pocztą na adres: Urząd Miasta Katowice, 40-098 Katowice ul. Młyńska 4 (decyduje data wpływu do Urzędu),• za pomocą środków komunikacji elektronicznej bez konieczności opatrywania ich kwalifikowanym podpisem elektronicznym, na adres e-mail: rm@katowice.eu lub za pośrednictwem systemu ePUAP, Skrytka ePUAP: /umkatowice/SkrytkaESP.	
Formularz należy złożyć w terminie od 13 grudnia 2023 r. do 26 stycznia 2024 r.	
Informacja o zgłaszającym uwagę/opinię/propozycję:	
Nazwa instytucji/organizacji lub imię i nazwisko	
Dane kontaktowe (nr telefonu i/lub adres e-mail)	
Interesariusz (zaznacz wszystkie właściwe odpowiedzi):	
<input type="checkbox"/> Mieszkam w obszarze zdegradowanym i/lub obszarze rewitalizacji	
<input type="checkbox"/> Mieszkam w pozostałych dzielnicach Katowic	
<input type="checkbox"/> Posiadam nieruchomości i/lub posiadam prawo do wieczystego użytkowania nieruchomości i/lub zarządzam nieruchomościami znajdującymi się w obszarze zdegradowanym i/lub obszarze rewitalizacji	
<input type="checkbox"/> Prowadzę działalność gospodarczą na obszarze miasta	
<input type="checkbox"/> Reprezentuję organizację pozarządową lub grupę nieformalną	
<input type="checkbox"/> Pracuję w jednostce samorządu terytorialnego lub jego jednostce organizacyjnej	
<input type="checkbox"/> Pracuję na stanowisku organu władzy publicznej	
<input type="checkbox"/> Pozostałe:	

Lp.	Uwagi, propozycje, opinie w sprawie wyznaczenia obszaru zdegradowanego i obszaru rewitalizacji	Uzasadnienie
1.	Dotyczy: <input type="checkbox"/> Obszar zdegradowany <input type="checkbox"/> Obszar rewitalizacji Uwaga:	
2.	Dotyczy: <input type="checkbox"/> Obszar zdegradowany <input type="checkbox"/> Obszar rewitalizacji Uwaga:	
3.	Dotyczy: <input type="checkbox"/> Obszar zdegradowany <input type="checkbox"/> Obszar rewitalizacji Uwaga:	
4.	Dotyczy: <input type="checkbox"/> Obszar zdegradowany <input type="checkbox"/> Obszar rewitalizacji Uwaga:	

Rysunek 8 Formularz konsultacyjny

- 2) **zbieranie uwag ustnych** do protokołu w siedzibie Wydziału Rozwoju Miasta, w trakcie dyżuru w dniach 11.01.2024 r. oraz 18.01.2024 r., w godz. 10.00 – 17.00,
- 3) **spotkanie otwarte** w dniu 09.01.2024 r. o godz. 17:00 w Miejskim Inkubatorze Przedsiębiorczości Rawa.Ink, przy ul. Teatralnej 17a. W spotkaniu mogły wziąć udział wszystkie zainteresowane osoby. Mając na uwadze społeczny wymiar procesu rewitalizacji oraz chęci dotarcia do jak największej liczby interesariuszy w dniu 28.12.2024 r. opublikowano post za pośrednictwem portalu społecznościowego Facebook na profilu Miasta Katowice informujący o trwających konsultacjach oraz planowanym spotkaniu. Ponadto w dniu 03.01.2024 r. poinformowano o spotkaniu za pośrednictwem KISS – Katowickiego Informacyjnego Serwisu SMS.

Podczas spotkania została przedstawiona prezentacja dotycząca procesu rewitalizacji oraz sposobu wyznaczenia granic obszaru zdegradowanego i obszaru rewitalizacji w mieście Katowice. W drugiej części spotkania zbierano uwagi ustne dotyczące wyznaczonych granic.



Rysunek 9 Spotkanie otwarte w Miejskim Inkubatorze Przedsiębiorczości Rawa.Ink – 09.01.2024 r.

4) **wykorzystanie grup przedstawicielskich** interesariuszy rewitalizacji; zapewniono aktywne uczestnictwo poprzez możliwość wypowiedzenia się na zadane pytania:

- Jakie miejsca lub obiekty wymagają rewitalizacji i dlaczego? (uwzględniając proponowane granice OZ i OR)?
- Czy w związku z powyższymi wskazaniem zaproponowane granice OZ i OR wymagają korekty? Jeśli tak, to w jakim zakresie i jakie jest szczegółowe uzasadnienie takiej zmiany?
- Jakie jeszcze kwestie są Państwa zdaniem istotne z punktu widzenia ustalenia granic OZ i OR?

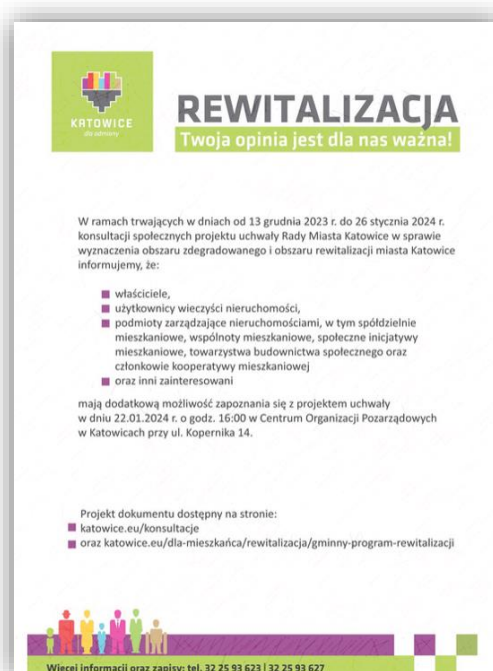
Harmonogram uczestnictwa w posiedzeniach Rad Dzielnic, organizacji pozarządowych, komisji Rady Miasta:

- I. RD Dąbrówka-Mała w dniu 08.01.2024 r.
- II. RD Bogucice w dniu 08.01.2024 r.
- III. RD Szopienice-Burowiec w dniu 10.01.2024 r.
- IV. RD Wełnowiec-Józefowiec w dniu 10.01.2024 r.

- V. RD Śródmieście w dniu 11.01.2024 r.
- VI. Powiatowa Rada Działalności Pożytku Publicznego w dniu 11.01.2024 r.
- VII. RD Janów Nikiszowiec w dniu 15.01.2024 r.
- VIII. Komisja Rozwoju Miasta w dniu 16.01.2024 r.
- IX. RD Załęże w dniu 17.01.2024 r.
- X. Organizacje pozarządowe oraz zarządcy nieruchomości w dniu 22.01.2024 r.
- XI. RD Dąb w dniu 23.01.2024 r.
- XII. Stowarzyszenie Ochrony Dziedzictwa Industrialnego Kongres Ochrony Zabytków w dniu 23.01.2024 r.



Rysunek 10 Rada Dzielnicy Dąbrówka Mała – 08.01.2024 r.



Rysunek 11 Plakat informujący o konsultacjach dla zarządców nieruchomości



źródło: COP

Rysunek 12 Organizacje pozarządowe oraz zarządcy nieruchomości - 22.01.2024 r.

Podsumowanie

W procesie konsultacji społecznych trwających 45 dni tj. od 13 grudnia 2023 r. do 26 stycznia 2024 r. wzięło udział 131 interesariuszy w ramach konsultacji z grupami przedstawicielskimi oraz 19 interesariuszy w spotkaniu otwartym. W trakcie trwających konsultacji otrzymano, zarejestrowano i rozpatrzono 92 uwag, w tym 54 uwag zostało uwzględnionych, 20 nieuwzględnionych i 14 częściowo uwzględnionych, 4 pozostałe pozostają do rozważenia na kolejnych etapach prac. Wykaz uwag zgłoszonych w trakcie konsultacji społecznych dla projektu uchwały Rady Miasta Katowice w sprawie wyznaczenia obszaru zdegradowanego i obszaru rewitalizacji miasta Katowice wraz z rozstrzygnięciem oraz uzasadnieniem zawiera - Załącznik 1, protokoły z przeprowadzonych w ramach konsultacji czynności - Załącznik 2, prezentacja stanowiąca bazę merytoryczną prowadzonych czynności – Załącznik 3.

Załącznik 1 do Raportu z konsultacji społecznych projektu uchwały Rady Miasta Katowice w sprawie wyznaczenia obszaru zdegradowanego i obszaru rewitalizacji.

L.p.	Zgłaszający	Dokument/Obszar, do którego odnosi się uwaga	Dzielnica	Data zgłoszenia uwagi	Forma konsultacji społecznych	Treść uwagi	Rozstrzygnięcie wraz z uzasadnieniem
1	Osoba fizyczna	Projekt uchwały delimitacyjnej; Obszar rewitalizacji	Janów-Nikiszowiec	29.12.2023	Poczta elektroniczna	Ujęcie w ramach obszaru rewitalizacji ulic i chodników: cała ulica Leśnego Potoku oraz cała ulica Grodowa.	Częściowo uwzględniono. Rozszerzono obszar rewitalizacji o rejon ulic: Grodowa, Leśnego Potoku, Nad Stawem, Bzów.
2	Osoba fizyczna	Projekt uchwały delimitacyjnej; Obszar rewitalizacji	Śródmieście	09.01.2024	Spotkanie	Postulat wyłączenia terenu znajdującego się w okolicach pasów zjazdowych z autostrady A4, postulowane - wykreślenie wskazanych działek z podobszaru.	Nie uwzględniono. Kompleksowo włączono tereny uczelni wyższych oraz ich sąsiedztwa.
3	Osoba fizyczna	Projekt uchwały delimitacyjnej; Obszar rewitalizacji	Szopienice-Burowiec	09.01.2024	Spotkanie	Postulat włączenia do obszaru rewitalizacji skweru Hilarego Krzysztofiaka.	Uwzględniono.
4	Osoba fizyczna	Projekt uchwały delimitacyjnej; Obszar rewitalizacji	Szopienice-Burowiec	09.01.2024	Spotkanie	Poszerzenie obszaru rewitalizacji o rejon ulicy Deszczowej oraz Korczaka.	Częściowo uwzględniono. (w zakresie terenu Centrum Psychiatrii oraz Wieży wodnej Borki) Charakter pozostałych terenów uniemożliwia ich włączenie do procesu rewitalizacji zgodnie z przepisami ustawy o rewitalizacji (art.9, art. 10). Obszar zaliczony do Obszarów Strategicznej Interwencji OSI - Strefa Rozwoju Wschód, w ramach przyjętej uchwałą nr LXV/1360/23 RADY MIASTA KATOWICE z dnia 22 czerwca 2023 r. w sprawie przyjęcia Strategii Rozwoju Miasta Katowice 2030.
5	Osoba fizyczna	Projekt uchwały delimitacyjnej; Obszar rewitalizacji	Koszutka	09.01.2024	Spotkanie	Postulat wyłączenia terenu przy ul. Misjonarzy Oblatów MN/ ul. Katowickiej z obszaru rewitalizacji.	Częściowo uwzględniono. (w zakresie budynku oraz parkingu przy ul. Katowickiej 61 oraz budynku ul. Ordona 7, 8, 9) Na wskazanym terenie znajduje się Targowisko Miejskie, które jest ważnym miejscem gospodarczym i społecznym dla społeczności lokalnej.
6	Osoba fizyczna	Projekt uchwały delimitacyjnej; Obszar rewitalizacji	Koszutka	09.01.2024	Spotkanie	Rozszerzenie obszaru o teren z budynkami wielorodzinnymi przy ul. Katowickiej 56 ,58, 60, 62.	Nie uwzględniono. Brak podstaw diagnostycznych.
7	Rada Dzielnicy nr 1 Śródmieście	Projekt uchwały delimitacyjnej; Obszar rewitalizacji	Śródmieście	11.01.2024	Wykorzystanie grup przedstawicielskich	Propozycja włączenia Parku Powstańców Śląskich do obszaru rewitalizacji Śródmieścia.	Uwzględniono.
8	Rada Dzielnicy nr 1 Śródmieście	Projekt uchwały delimitacyjnej; Obszar rewitalizacji	Śródmieście	11.01.2024	Wykorzystanie grup przedstawicielskich	Postulat ujęcia w obszarze rewitalizacji bulwarów oraz koryta Rawy.	Uwzględniono.

L.p.	Zgłaszający	Dokument/Obszar, do którego odnosi się uwaga	Dzielnica	Data zgłoszenia uwagi	Forma konsultacji społecznych	Treść uwagi	Rozstrzygnięcie wraz z uzasadnieniem
9	Rada Dzielnicy nr 1 Śródmieście	Projekt uchwały delimitacyjnej; Obszar rewitalizacji	Śródmieście	11.01.2024	Wykorzystanie grup przedstawicielskich	Poszerzenie południowej granicy obszaru rewitalizacji poprzez włączenie obszaru w rejonie ul. Wita Stwosza oraz Al. Górnośląskiej.	Nie uwzględniono. Charakter terenów uniemożliwia ich włączenie do procesu rewitalizacji zgodnie z przepisami ustawy o rewitalizacji (art.9, art. 10).
10	Rada Dzielnicy nr 1 Śródmieście	Projekt uchwały delimitacyjnej; Obszar rewitalizacji	Śródmieście	11.01.2024	Wykorzystanie grup przedstawicielskich	Zwrócono uwagę na zaniedbany kwartał budynków przy ulicach Pawła, Wodnej i Górniczej. Zgłoszono również postulat, aby objąć ten obszar Miejsowym Planem Rewitalizacji.	Postulat do rozważenia na kolejnych etapach prac nad GPR.
11	Rada Dzielnicy nr 7 Załęże	Projekt uchwały delimitacyjnej; Obszar rewitalizacji	Załęże	17.01.2024	Wykorzystanie grup przedstawicielskich	Poszerzenie obszaru - objęcie Kolonii Mościckiego.	Uwzględniono.
12	Rada Dzielnicy nr 7 Załęże	Projekt uchwały delimitacyjnej; Obszar rewitalizacji	Załęże	17.01.2024	Wykorzystanie grup przedstawicielskich	Poszerzenie obszaru na północ - objęcie terenu pomiędzy ul. Gliwicką a DTŚ.	Częściowo uwzględniono. W większości charakter terenów uniemożliwia ich włączenie do procesu rewitalizacji zgodnie z przepisami ustawy o rewitalizacji (art.9, art. 10).
13	Rada Dzielnicy nr 10 Dąb	Projekt uchwały delimitacyjnej; Obszar rewitalizacji	Dąb	23.01.2024	Wykorzystanie grup przedstawicielskich	Postulat rozszerzenia zachodniej granicy obszaru rewitalizacji o obszar w rejonie ulicy Lipowej i Złotej z przeznaczeniem na zagospodarowanie przestrzeni w formie parku. Zachowana muszla koncertowa.	Uwzględniono.
14	Rada Dzielnicy nr 10 Dąb	Projekt uchwały delimitacyjnej; Obszar rewitalizacji	Dąb	23.01.2024	Wykorzystanie grup przedstawicielskich	Propozycja włączenia zabudowy mieszkaniowej w rejonie ul. Bukowej i ul. Złotej, zarządzanej przez Wspólnotę Mieszkaniową „Bukowa”, jako obszaru cennego urbanistycznie i historycznie.	Uwzględniono.
15	Rada Dzielnicy nr 10 Dąb	Projekt uchwały delimitacyjnej; Obszar rewitalizacji	Dąb	23.01.2024	Wykorzystanie grup przedstawicielskich	Postulat włączenia do obszaru rewitalizacji budynków zlokalizowanych przy ul. Studziennej jako cennych architektonicznie (funkcja mieszkaniowa obiektów).	Uwzględniono.
16	Rada Dzielnicy nr 10 Dąb	Projekt uchwały delimitacyjnej; Obszar rewitalizacji	Dąb	23.01.2024	Wykorzystanie grup przedstawicielskich	Włączenie do obszaru rewitalizacji skweru Jana Górskiego.	Uwzględniono.
17	Rada Dzielnicy nr 10 Dąb	Projekt uchwały delimitacyjnej; Obszar rewitalizacji	Dąb	23.01.2024	Wykorzystanie grup przedstawicielskich	Włączenie do obszaru rewitalizacji terenu przylegającego do Miejskiego Przedszkola nr 23 w kierunku ul. Johna Baidona.	Nie uwzględniono. Charakter terenów uniemożliwia ich włączenie do procesu rewitalizacji zgodnie z przepisami ustawy o rewitalizacji (art. 9, art. 10).
18	Rada Dzielnicy nr 10 Dąb	Projekt uchwały delimitacyjnej; Obszar rewitalizacji	Dąb	23.01.2024	Wykorzystanie grup przedstawicielskich	Poszerzenie obszaru o teren byłej kolei wąskotorowej w rejonie ul. Księdza Piotra Ściegiennego oraz ul. Błękitnej.	Nie uwzględniono. Charakter terenów uniemożliwia ich włączenie do procesu rewitalizacji zgodnie z przepisami ustawy o rewitalizacji (art. 9, art. 10).

L.p.	Zgłaszający	Dokument/Obszar, do którego odnosi się uwaga	Dzielnica	Data zgłoszenia uwagi	Forma konsultacji społecznych	Treść uwagi	Rozstrzygnięcie wraz z uzasadnieniem
19	Rada Dzielnicy nr 10 Dąb	Projekt uchwały delimitacyjnej; Obszar rewitalizacji	Dąb	23.01.2024	Wykorzystanie grup przedstawicielskich	Ujęcie obszaru ogródków działkowych Dębianka.	Nie uwzględniono. Charakter terenów uniemożliwia ich włączenie do procesu rewitalizacji zgodnie z przepisami ustawy o rewitalizacji (art. 9, art. 10).
20	Rada Dzielnicy nr 10 Dąb	Projekt uchwały delimitacyjnej; Obszar rewitalizacji	Dąb	23.01.2024	Wykorzystanie grup przedstawicielskich	Poszerzenie o obszar stadionu GKS Katowice.	Nie uwzględniono. Obszar poza granicami administracyjnymi miasta.
21	Rada Dzielnicy nr 10 Dąb	Projekt uchwały delimitacyjnej; Obszar rewitalizacji	Dąb	23.01.2024	Wykorzystanie grup przedstawicielskich	Ujęcie skweru w rejonie ulicy Wąskiej z przeznaczeniem pod przyszły teren zielony uporządkowany.	Nie uwzględniono. Charakter terenów uniemożliwia ich włączenie do procesu rewitalizacji zgodnie z przepisami ustawy o rewitalizacji (art. 9, art. 10).
22	Rada Dzielnicy nr 10 Dąb	Projekt uchwały delimitacyjnej; Obszar rewitalizacji	Dąb	23.01.2024	Wykorzystanie grup przedstawicielskich	Ujęcie ulicy Szpitalnej – ważna dla tożsamości Dębu (jako łącznik między dzielnicą a parkiem); obiekty zdegradowane wymagające interwencji.	Uwzględniono.
23	Rada Dzielnicy nr 10 Dąb	Projekt uchwały delimitacyjnej; Obszar rewitalizacji	Dąb	23.01.2024	Wykorzystanie grup przedstawicielskich	Włączenie do obszaru rewitalizacji rejonu ul. Bederowieckiej.	Nie uwzględniono. Charakter terenów uniemożliwia ich włączenie do procesu rewitalizacji zgodnie z przepisami ustawy o rewitalizacji (art. 9, art. 10).
24	Rada Dzielnicy nr 11 Wełnowiec – Józefowiec	Projekt uchwały delimitacyjnej; Obszar rewitalizacji	Wełnowiec-Józefowiec	10.01.2024/ 26.01.2024	Wykorzystanie grup przedstawicielskich	Poszerzyć obszar rewitalizacji o tereny otaczające Kolonię Alfreda. Między innymi Lasek Alfreda. Tereny te mają bardzo duży potencjał, aby stać się terenami rekreacyjnymi dla całej dzielnicy, integrującymi różne pokolenia (w dzielnicy brakuje w szczególności przestrzeni dedykowanych młodzieży). Projekty: integracyjne mieszkańców z nowych osiedli ze "starą" częścią dzielnicy, miejsca opieki dziennej dla osób starszych (szpital geriatryczny), sportowe (MOSiR kolejarz), aktywności harcerskie itp.	Częściowo uwzględniono. Fragmentarycznie tereny z przeznaczeniem w mpzp pod zabudowę mieszkaniową.
25	Rada Dzielnicy nr 11 Wełnowiec – Józefowiec	Projekt uchwały delimitacyjnej; Obszar rewitalizacji	Wełnowiec-Józefowiec	10.01.2024/ 26.01.2024	Wykorzystanie grup przedstawicielskich	Poszerzyć teren o obszar centrum dzielnicy Wełnowiec – jest tam sporo starej zabudowy komunalnej, która wymaga poprawy stanu technicznego oraz podniesienia standardu. Rewitalizacja_Kartowicza_Gnieźnieńska_Modelarska_Szczecińska - obszar zdegradowanego budownictwa mieszkaniowego. Projekty: ogrzewanie sieciowe.	Częściowo uwzględniono.
26	Rada Dzielnicy nr 11 Wełnowiec – Józefowiec	Projekt uchwały delimitacyjnej; Obszar rewitalizacji	Wełnowiec-Józefowiec	10.01.2024/ 26.01.2024	Wykorzystanie grup przedstawicielskich	Włączyć teren za szpitalem i ośrodkiem sportowym – miejsce dla domu dziennej opieki dla osób starszych.	Częściowo uwzględniono.
27	Rada Dzielnicy nr 11 Wełnowiec – Józefowiec	Projekt uchwały delimitacyjnej; Obszar rewitalizacji	Wełnowiec-Józefowiec	10.01.2024	Wykorzystanie grup przedstawicielskich	Włączyć obszar wyznaczony ulicami: Bytomską, Bytkowską i Józefowską.	Nie uwzględniono. Brak podstaw diagnostycznych - nie spełnia kryteriów społecznych w zakresie sytuacji kryzysowej.

L.p.	Zgłaszający	Dokument/Obszar, do którego odnosi się uwaga	Dzielnica	Data zgłoszenia uwagi	Forma konsultacji społecznych	Treść uwagi	Rozstrzygnięcie wraz z uzasadnieniem
28	Rada Dzielnicy nr 11 Wełnowiec – Józefowiec	Projekt uchwały delimitacyjnej; Obszar rewitalizacji Tereny zdegradowane niezamieszkałe: Wełnowiec-Konduktorska	Wełnowiec-Józefowiec	10.01.2024/ 26.01.2024	Wykorzystanie grup przedstawicielskich	Korekta obszaru niezamieszkałego poprzez wyłączenie działek w jego południowo-wschodniej części.	Nie uwzględniono. Nieuzasadnione pozbawienie ciągłości obszaru przemysłowego, który może zaproponować nowe kompleksowe funkcje.
29	Rada Dzielnicy nr 11 Wełnowiec – Józefowiec	Projekt uchwały delimitacyjnej; Obszar rewitalizacji	Wełnowiec-Józefowiec	10.01.2024/ 26.01.2024	Wykorzystanie grup przedstawicielskich	Ująć teren starej kolei piaskowej w okolicy ulicy Stęślickiego oraz wschodnią część ulicy Korfantego (również osiedle Fryderyka).	Częściowo uwzględniono. Zakres zabudowań wschodniej strony ul. Korfantego - ujęto. Zakres - starej kolei piaskowej - nie ujęto; charakter terenów uniemożliwia ich włączenie do procesu rewitalizacji zgodnie z przepisami ustawy o rewitalizacji (art. 9, art. 10).
30	Rada Dzielnicy nr 11 Wełnowiec – Józefowiec	Projekt uchwały delimitacyjnej; Obszar rewitalizacji	Wełnowiec-Józefowiec	10.01.2024/ 26.01.2024	Wykorzystanie grup przedstawicielskich	Ująć obszar po południowej stronie ulicy Konduktorskiej w okolicy Kościoła NMP Wspomożenia Wiernych.	Nie uwzględniono. Brak podstaw diagnostycznych - nie spełnia kryteriów społecznych w zakresie sytuacji kryzysowej.
31	Rada Dzielnicy nr 12 Koszutka	Projekt uchwały delimitacyjnej; Obszar rewitalizacji	Koszutka	24.01.2024	Zbieranie uwag w postaci papierowej	Zmiana przebiegu zachodniej granicy podobszaru rewitalizacji Bogucice. Zmiana ma polegać na włączeniu obszaru Żłobka Miejskiego przy ul. Ordona 3A.	Uwzględniono.
32	Rada Dzielnicy nr 12 Koszutka	Projekt uchwały delimitacyjnej; Obszar rewitalizacji	Koszutka	24.01.2024	Zbieranie uwag w postaci papierowej	Zmiana przebiegu zachodniej granicy podobszaru rewitalizacji Bogucice. Zmiana ma polegać na włączeniu obszaru Szkoły Podstawowej nr 62 przy ul. Ordona 3D.	Uwzględniono.
33	Rada Dzielnicy nr 12 Koszutka	Projekt uchwały delimitacyjnej; Obszar rewitalizacji	Koszutka	24.01.2024	Zbieranie uwag w postaci papierowej	Zmiana przebiegu zachodniej granicy podobszaru rewitalizacji Bogucice. Zmiana ma polegać na włączeniu obszaru Miejskiego Przedszkola nr 20 przy ul. Ordona 11.	Uwzględniono.
34	Rada Dzielnicy nr 12 Koszutka	Projekt uchwały delimitacyjnej; Obszar rewitalizacji	Koszutka	24.01.2024	Zbieranie uwag w postaci papierowej	Zmiana przebiegu zachodniej granicy podobszaru rewitalizacji Bogucice. Zmiana ma polegać na włączeniu terenów po północnej stronie ulicy Katowickiej tj. IV Liceum Ogólnokształcące przy ul. Katowickiej 54, ul. Wierzbowa 2-2A oraz ul. Katowicka 56-62A.	Częściowo uwzględniono.
35	Rada Dzielnicy nr 12 Koszutka	Projekt uchwały delimitacyjnej; Obszar rewitalizacji	Koszutka	24.01.2024	Zbieranie uwag w postaci papierowej	Powołanie oddzielnego Komitetu Rewitalizacji dla podobszaru rewitalizacji Bogucice składającego się z przedstawicieli lokalnych społeczności m.in.: Rad Dzielnic (Bogucice, Koszutka), KZGM Katowice, zarządców wspólnot mieszkaniowych oraz przedstawicieli organizacji pozarządowych.	Postulat do rozważenia na kolejnych etapach prac nad GPR.

L.p.	Zgłaszający	Dokument/Obszar, do którego odnosi się uwaga	Dzielnica	Data zgłoszenia uwagi	Forma konsultacji społecznych	Treść uwagi	Rozstrzygnięcie wraz z uzasadnieniem
36	Rada Dzielnicy nr 13 Bogucice	Projekt uchwały delimitacyjnej; Obszar rewitalizacji	Bogucice/Koszutka	08.01.2024	Wykorzystanie grup przedstawicielskich	Postulat zawężenia zachodniej granicy obszaru (rejon ulicy Orдона).	Uwzględniono. Skorygowano zachodnią granicę obszaru.
37	Rada Dzielnicy nr 13 Bogucice	Projekt uchwały delimitacyjnej; Obszar rewitalizacji	Bogucice/Koszutka	08.01.2024	Wykorzystanie grup przedstawicielskich	Włączenie szkół (SP nr 62, IV L.O im. Generała Stanisława Maczka, Zespołu Szkolno-Przedszkolnego nr 4, SP nr 40 oraz MP 97 i jego otoczenia do obszaru rewitalizacji).	Częściowo uwzględniono. Rejon osiedla J. Kukuczki nie wykazuje ponadprzeciętnej sytuacji kryzysowej wg. przyjętych wskaźników delimitacyjnych.
38	Rada Dzielnicy nr 13 Bogucice	Projekt uchwały delimitacyjnej; Obszar rewitalizacji	Bogucice	08.01.2024	Wykorzystanie grup przedstawicielskich	Poszerzenie północnej części obszaru rewitalizacji o lokalizację projektu Zgromadzenia Sióstr św. Jadwigi (rejon ul. Karoliny).	Uwzględniono.
39	Rada Dzielnicy nr 13 Bogucice	Projekt uchwały delimitacyjnej; Obszar rewitalizacji	Bogucice	08.01.2024	Wykorzystanie grup przedstawicielskich	Poszerzenie północnej części obszaru rewitalizacji o zabudowania wzdłuż ul. Ludwika.	Uwzględniono.
40	Rada Dzielnicy nr 13 Bogucice	Projekt uchwały delimitacyjnej; Obszar rewitalizacji	Bogucice	08.01.2024	Wykorzystanie grup przedstawicielskich	Włączenie kaplic na terenie Cmentarza Parafialnego św. Szczepana.	Uwzględniono.
41	Rada Dzielnicy nr 13 Bogucice	Projekt uchwały delimitacyjnej; Obszar rewitalizacji	Bogucice	08.01.2024	Wykorzystanie grup przedstawicielskich	Wyłączenie ogródków działkowych przy ul. Ryszarda.	Uwzględniono.
42	Rada Dzielnicy nr 13 Bogucice	Projekt uchwały delimitacyjnej; Obszar rewitalizacji	Bogucice	08.01.2024	Wykorzystanie grup przedstawicielskich	Poszerzenie południowej granicy obszaru poprzez objęcie wiaduktu kolejowego nad ul. Markiefki, wraz ze skwerem przy skrzyżowaniu z ul. Ryszarda.	Uwzględniono
43	Rada Dzielnicy nr 13 Bogucice	Projekt uchwały delimitacyjnej; Obszar rewitalizacji	Bogucice	08.01.2024	Wykorzystanie grup przedstawicielskich	Zawężenie obszaru o fragmenty Osiedla F. Ścigały (tzw. "nowszą część", położoną między ul. Żogały oraz Mieroszewskiego).	Uwzględniono.
44	Rada Dzielnicy nr 13 Bogucice	Projekt uchwały delimitacyjnej; Obszar rewitalizacji	Bogucice	08.01.2024	Wykorzystanie grup przedstawicielskich	Poszerzenie obszaru o północną część Parku Boguckiego. (zaniedbany teren, nieobjęty renowacjami mającymi miejsce w pozostałej części Parku).	Uwzględniono.
45	Rada Dzielnicy nr 14 Dąbrówka Mała	Projekt uchwały delimitacyjnej; Obszar rewitalizacji	Dąbrówka Mała	08.01.2024	Wykorzystanie grup przedstawicielskich	Postulat powiększenia obszaru rewitalizacji do DK86 (wraz z terenem wzdłuż ul. Pod Młynem).	Częściowo uwzględniono. W zakresie tzw. Folwarku Winklerów.
46	Rada Dzielnicy nr 14 Dąbrówka Mała	Projekt uchwały delimitacyjnej; Obszar rewitalizacji	Dąbrówka Mała	08.01.2024	Wykorzystanie grup przedstawicielskich	Włączenie do obszaru rewitalizacji terenów linii dawnej kolei piaskowej.	Nie uwzględniono. Brak planowanych działań w obszarze.
47	Rada Dzielnicy nr 14 Dąbrówka Mała	Projekt uchwały delimitacyjnej; Obszar rewitalizacji	Dąbrówka Mała	08.01.2024	Wykorzystanie grup przedstawicielskich	Poszerzenie obszaru rewitalizacji wzdłuż ul. Siemianowickiej, aż do elektrociepłowni TAURON (znajdującej się w Siemianowicach) wraz z odcinkiem ul. Budowlanych.	Nie uwzględniono. Charakter terenów uniemożliwia ich włączenie do procesu rewitalizacji zgodnie z przepisami ustawy o rewitalizacji (art. 9, art. 10).

L.p.	Zgłaszający	Dokument/Obszar, do którego odnosi się uwaga	Dzielnica	Data zgłoszenia uwagi	Forma konsultacji społecznych	Treść uwagi	Rozstrzygnięcie wraz z uzasadnieniem
48	Rada Dzielnicy nr 14 Dąbrówka Mała	Projekt uchwały delimitacyjnej; Obszar rewitalizacji	Dąbrówka Mała	08.01.2024	Wykorzystanie grup przedstawicielskich	Propozycja ewentualnego włączenia do obszaru rewitalizacji terenu przyszłej inwestycji TBS – teren na wysokości 'Kopalnia Futbolu'.	Nie uwzględniono. Brak podstaw diagnostycznych. Brak zgłoszenia ze strony TBS.
49	Rada Dzielnicy nr 14 Dąbrówka Mała	Projekt uchwały delimitacyjnej; Obszar rewitalizacji	Dąbrówka Mała	08.01.2024	Wykorzystanie grup przedstawicielskich	Poszerzenie obszaru o ul. Stacyjną oraz włączenie budynku w sąsiedztwie starego budynku dworca, który obecnie jest w połowie włączony w obszar rewitalizacji.	Uwzględniono.
50	Rada Dzielnicy nr 14 Dąbrówka Mała	Projekt uchwały delimitacyjnej; Obszar rewitalizacji	Dąbrówka Mała	08.01.2024	Wykorzystanie grup przedstawicielskich	Poszerzenie obszaru rewitalizacji o teren wzdłuż ul. Pod Młynem (w tym Folwarku Winklerów).	Częściowo uwzględniono. W zakresie tzw. Folwarku Winklerów.
51	Rada Dzielnicy nr 15 Szopienice-Burowiec	Projekt uchwały delimitacyjnej; Obszar rewitalizacji	Szopienice-Burowiec	10.01.2024	Wykorzystanie grup przedstawicielskich	Włączenie do podobszaru rewitalizacji obszaru między torami kolejowymi (przy pętli tramwajowej Szopienice).	Uwzględniono.
52	Rada Dzielnicy nr 15 Szopienice-Burowiec	Projekt uchwały delimitacyjnej; Obszar rewitalizacji	Szopienice-Burowiec	10.01.2024	Wykorzystanie grup przedstawicielskich	Uwzględnienie obszaru poprzez włączenie obszaru Osiedla Bagno (rejon ul. Rożdżeńskiej 20-26).	Uwzględniono.
53	Rada Dzielnicy nr 15 Szopienice-Burowiec	Projekt uchwały delimitacyjnej; Obszar rewitalizacji	Szopienice-Burowiec	10.01.2024	Wykorzystanie grup przedstawicielskich	Postulat poszerzenia północno-zachodniej części obszaru rewitalizacji o tereny wąskotorowej kolei piaskowej.	Nie uwzględniono. Obszar zaliczony do Obszarów Strategicznej Interwencji OSI - Strefa Rozwoju Wschód, w ramach przyjętej uchwałą nr NR LXV/1360/23 RADY MIASTA KATOWICE z dnia 22 czerwca 2023 r. w sprawie przyjęcia Strategii Rozwoju Miasta Katowice 2030.
54	Rada Dzielnicy nr 15 Szopienice-Burowiec	Projekt uchwały delimitacyjnej; Obszar rewitalizacji	Szopienice-Burowiec	10.01.2024	Wykorzystanie grup przedstawicielskich	Objęcie obszarem rewitalizacji stawów: Borki, Morawa, Hubertus.	Nie uwzględniono. Charakter terenów uniemożliwia ich włączenie do procesu rewitalizacji zgodnie z przepisami ustawy o rewitalizacji (art. 9, art. 10).
55	Powiatowa Rada Działalności i Pożytku Publicznego	Delimitacja obszaru zdegradowanego i obszaru rewitalizacji miasta Katowice Materiał do konsultacji społecznych	nd.	11.01.2024	Wykorzystanie grup przedstawicielskich	Sugestia o ujęcie dodatkowych wskaźników w diagnozie np. frekwencja w wyborach czy ilość pustostanów.	Do rozważenia na etapie pogłębionej diagnozy w wyznaczonych obszarach rewitalizacji.
56	Powiatowa Rada Działalności i Pożytku Publicznego	Delimitacja obszaru zdegradowanego i obszaru rewitalizacji miasta Katowice Materiał do konsultacji społecznych	nd.	11.01.2024	Wykorzystanie grup przedstawicielskich	Postulat o pogłębienie analizy w zakresie poziomu przedsięwzięcia w dzielnicach.	Do rozważenia na etapie pogłębionej diagnozy w wyznaczonych obszarach rewitalizacji.
57	Rada Dzielnicy nr 16 Janów – Nikiszowiec	Projekt uchwały delimitacyjnej; Obszar rewitalizacji	Janów – Nikiszowiec	15.01.2024	Wykorzystanie grup przedstawicielskich	Ujęcie budynku dawnej dyrekcji KWK Wieczorek (okolice ul. Szopienickiej i ul. Nałkowskiej).	Uwzględniono Rozważania dotyczące projektów będą formułowane na dalszym etapie zgodnie z art.15.3 ustawy o rewitalizacji (projekty).

L.p.	Zgłaszający	Dokument/Obszar, do którego odnosi się uwaga	Dzielnica	Data zgłoszenia uwagi	Forma konsultacji społecznych	Treść uwagi	Rozstrzygnięcie wraz z uzasadnieniem
58	Rada Dzielnicy nr 16 Janów – Nikiszowiec	Projekt uchwały delimitacyjnej; Obszar rewitalizacji	Janów – Nikiszowiec	15.01.2024	Wykorzystanie grup przedstawicielskich	Ujęcie opuszczonej kamienicy na rogu ulic Oswobodzenia i Ociepki.	Uwzględniono.
59	Rada Dzielnicy nr 16 Janów – Nikiszowiec	Projekt uchwały delimitacyjnej; Obszar rewitalizacji	Janów – Nikiszowiec	15.01.2024	Wykorzystanie grup przedstawicielskich	Ujęcie budynku, w którym znajdowała się kiedyś Galeria Riksza – ul. Zamkowa 2.	Uwzględniono.
60	Rada Dzielnicy nr 16 Janów – Nikiszowiec	Projekt uchwały delimitacyjnej; Obszar rewitalizacji	Janów – Nikiszowiec	15.01.2024	Wykorzystanie grup przedstawicielskich	Rozszerzenie obszaru rewitalizacji w rejonie ulic Grodowej, Leśnego Potoku i Nad Stawem.	Uwzględniono.
61	Rada Dzielnicy nr 16 Janów – Nikiszowiec	Projekt uchwały delimitacyjnej; Obszar rewitalizacji	Janów – Nikiszowiec	15.01.2024	Wykorzystanie grup przedstawicielskich	Ujęcie budynku, w którym kiedyś znajdowało się kino – przy ul. Zamkowej.	Uwzględniono.
62	Rada Dzielnicy nr 16 Janów – Nikiszowiec	Projekt uchwały delimitacyjnej; Obszar rewitalizacji	Janów – Nikiszowiec	15.01.2024	Wykorzystanie grup przedstawicielskich	Uwzględnienie w obszarze rewitalizacji stawu Bolina.	Nie uwzględniono. Charakter terenów uniemożliwia ich włączenie do procesu rewitalizacji zgodnie z przepisami ustawy o rewitalizacji (art. 9, art. 10).
63	Rada Dzielnicy nr 18 Murcki	Projekt uchwały delimitacyjnej; Obszar rewitalizacji	Murcki	23.01.2024	Formularz konsultacyjny	Rada Dzielnicy Murcki wnosi o objęcie gminnym programem rewitalizacji następujących obszarów teren po d. kopalni Murcki (dz. 315/35, 210/29, 314/35, 230/35, 313/35, 157/35, 231/35, 214/39, 212/40) - teren d. bazy transportowej KWK Murcki (dz. 204/17)	Nie uwzględniono. Teren nie spełnia przesłanek art.10.3 ustawy o rewitalizacji.
64	Przedstawiciel Organizacji Pozarządowej	Projekt uchwały delimitacyjnej; Obszar rewitalizacji	wszystkie	22.01.2024	Wykorzystanie grup przedstawicielskich	Szczególne zwrócenie uwagi na obszary zieleni w mieście Katowice oraz w miarę możliwości ich ujęcie w ramach obszaru rewitalizacji.	Uwzględniono. W obszarach gdzie zieleń stanowi integralną część obszaru zamieszkałego, stanowi część obszaru rewitalizacji.
65	Przedstawiciel Organizacji Pozarządowej	Projekt uchwały delimitacyjnej; Obszar rewitalizacji	Śródmieście	22.01.2024	Wykorzystanie grup przedstawicielskich	Objęcie obszaru Parowozowni w rejonie ul. Raciborskiej oraz przyłączenie go do podobszaru "Śródmieście".	Uwzględniono.
66	Przedstawiciel Organizacji Pozarządowej	Projekt uchwały delimitacyjnej; Obszar rewitalizacji	Śródmieście	22.01.2024	Wykorzystanie grup przedstawicielskich	Uwzględnienie w obszarze rewitalizacji brzegów Rawy, aby umożliwić budowę bulwarów oraz wyekspozowanie rzeki w różnych częściach miasta (nie tylko w Śródmieściu).	Uwzględniono. Rozszerzono obszar rewitalizacji przy bulwarach Rawy w dzielnicy Zawodzie.
67	Przedstawiciel Organizacji Pozarządowej	Projekt uchwały delimitacyjnej; Obszar rewitalizacji	Śródmieście	22.01.2024	Wykorzystanie grup przedstawicielskich	Poszerzenie podobszaru "Śródmieście" na północ do ronda gen. Ziętka (włączając w ten sposób m.in. Park Powstańców Śląskich, Skwer Przyjaciół z Miskolca, Superjednostkę, Szkołę Podstawową nr 10).	Uwzględniono.

L.p.	Zgłaszający	Dokument/Obszar, do którego odnosi się uwaga	Dzielnica	Data zgłoszenia uwagi	Forma konsultacji społecznych	Treść uwagi	Rozstrzygnięcie wraz z uzasadnieniem
68	Fabryka Porcelany	Projekt uchwały delimitacyjnej; Obszar rewitalizacji Tereny zdegradowane niezamieszkałe: Zawodzie Porcelanowa	Zawodzie	26.01.2024	Formularz konsultacyjny	Poszerzenie granicy obszaru zdegradowanego i obszaru rewitalizacji o działki o numerach: Działka 74/21 przy ul. Porcelanowej (246901_1.0002.AR_49.74/21) Działka 74/11 przy ul. Porcelanowej (246901_1.0002.AR_49.74/11) Działka 74/10 przy ul. Porcelanowej (246901_1.0002.AR_49.74/10) Działka 34/8 przy ul. Porcelanowej (246901_1.0002.AR_49.34/8) Działka 68/3 przy ul. Porcelanowej (246901_1.0002.AR_49.68/3) Działka: 34/9 przy ul. Porcelanowej 13, (246901_1.0002.AR_49.34/9) (UWAGA WE WNIOSKU WPISANO NIEAKTUALNE NR DZIAŁEK)	Nie uwzględniono. Teren nie spełnia przesłanek art.10.3 ustawy o rewitalizacji.
69	Silesia Nova sp. z o.o.	Projekt uchwały delimitacyjnej; Obszar rewitalizacji	Dąb - Wełnowiec-Józefowiec	18.01.2024	Formularz konsultacyjny	Należy Podobszar rewitalizacji Dąb - Wełnowiec-Józefowiec poszerzyć tak by obejmował projektowany przez Miasto Katowice węzeł drogowy ul. Stęślickiego - Al. Korfantego - ul. Konduktorska - zaznaczono na dołączonej mapie.	Uwzględniono.
70	Śląska Fabryka Urządzeń Górniczych MONTANA S.A.	Projekt uchwały delimitacyjnej; Obszar rewitalizacji Tereny zdegradowane niezamieszkałe: Zawodzie Porcelanowa	Zawodzie	26.01.2024	Formularz konsultacyjny	Powiększenie granicy obszaru o działki: 74/43, KM 49, obręb Bogucice Zawodzie 74/44, KM 49, obręb Bogucice Zawodzie 74/26, KM 49, obręb Bogucice Zawodzie	Uwzględniono.
71	Porcelanowa 25 Sp. Z o.o.	Projekt uchwały delimitacyjnej; Obszar rewitalizacji Tereny zdegradowane niezamieszkałe: Zawodzie Porcelanowa	Zawodzie	26.01.2024	Formularz konsultacyjny	Powiększenie granicy obszaru odziałki: 74/47, KM 49, obręb Bogucice Zawodzie 74/31, KM 49, obręb Bogucice Zawodzie 74/52, KM 49, obręb Bogucice Zawodzie 74/32, KM 49, obręb Bogucice Zawodzie 74/48, KM 49, obręb Bogucice Zawodzie	Uwzględniono.
72	Inwestco Sp. z o.o	Projekt uchwały delimitacyjnej; Obszar rewitalizacji Tereny zdegradowane niezamieszkałe: Zawodzie Porcelanowa	Zawodzie	26.01.2024	Formularz konsultacyjny	Powiększenie granicy obszaru o działki: 74/37, KM 49, obręb Bogucice Zawodzie 74/16, KM 49, obręb Bogucice Zawodzie 74/51, KM 49, obręb Bogucice Zawodzie 74/50, KM 49, obręb Bogucice Zawodzie 74/49, KM 49, obręb Bogucice Zawodzie 74/33, KM 49, obręb Bogucice Zawodzie	Uwzględniono.

L.p.	Zgłaszający	Dokument/Obszar, do którego odnosi się uwaga	Dzielnica	Data zgłoszenia uwagi	Forma konsultacji społecznych	Treść uwagi	Rozstrzygnięcie wraz z uzasadnieniem
73	Benz Sp. z o.o.	Projekt uchwały delimitacyjnej; Obszar rewitalizacji Tereny zdegradowane niezamieszkałe: Zawodzie Porcelanowa	Zawodzie	26.01.2024	Formularz konsultacyjny	Powiększenie granicy obszaru o działki: 74/30, KM 49, obręb Bogucice Zawodzie	Uwzględniono.
74	Stowarzyszenie Ochrony dziedzictwa Industrialnego Kongres Ochrony Zabytków	Projekt uchwały delimitacyjnej; Obszar rewitalizacji Tereny zdegradowane niezamieszkałe: Śródmieście Raciborska	Śródmieście	26.01.2024	Wykorzystanie grup przedstawicielskich	Prośba o uwzględnienie parowozowni (lokomotywni) przy ul. Raciborskiej 58 jako szczególnie istotnego obiektu i jego otoczenia, w tym możliwości dojazdu - w planach rewitalizacji miasta Katowice.	Uwzględniono.
75	Urząd Marszałkowski Województwa Śląskiego Departament Rozwoju i Transformacji Regionu	Delimitacja obszaru zdegradowanego i obszaru rewitalizacji miasta Katowice Materiał do konsultacji społecznych	nd	18.01.2024	Zbieranie uwag w postaci elektronicznej	Str. 8 [3.1. Uwarunkowania społeczne] Zwracamy uwagę, że są stanowiska, które mówią, że należy w trakcie diagnozy delimitacyjnej przeanalizować wszystkie zjawiska kryzysowe, jakie zostały określone w art. 9 ust. 1 ustawy o rewitalizacji. Taki punkt widzenia odnosi się w szczególności do zjawisk w sferze społecznej. W innych sferach jest to mniej przestrzegane. Zatem w diagnozie dot. zjawisk społecznych brakuje m.in. odniesienia do edukacji, uczestnictwa w życiu publicznym i kulturalnym.	Uwzględniono.
76	Urząd Marszałkowski Województwa Śląskiego Departament Rozwoju i Transformacji Regionu	Delimitacja obszaru zdegradowanego i obszaru rewitalizacji miasta Katowice Materiał do konsultacji społecznych	nd	18.01.2024	Zbieranie uwag w postaci elektronicznej	Str. 12 [Rycina 9. Koncentracja działań MOPS w układzie heksagonów w 2022 r. (na populacji powyżej 10 osób w heksagonie)] Doprecyzowanie opisu ryciny oraz dołączenie podsumowania negatywnych zjawisk w poszczególnych sferach.	Uwzględniono.
77	Urząd Marszałkowski Województwa Śląskiego Departament Rozwoju i Transformacji Regionu	Delimitacja obszaru zdegradowanego i obszaru rewitalizacji miasta Katowice Materiał do konsultacji społecznych	nd	18.01.2024	Zbieranie uwag w postaci elektronicznej	Str. 12 [3.2.Uwarunkowania gospodarcze; ludność w wieku produkcyjnym]; doprecyzowanie jakie zjawisko kryzysowe obrazuje analiza.	Uwzględniono.
78	Urząd Marszałkowski Województwa Śląskiego Departament Rozwoju i Transformacji Regionu	Delimitacja obszaru zdegradowanego i obszaru rewitalizacji miasta Katowice Materiał do konsultacji społecznych	nd	18.01.2024	Zbieranie uwag w postaci elektronicznej	Str. 13 [bezrobocie] Wskazanie bezrobocia jako zjawiska o wymiarze społecznym, zgodnie z ustawą o rewitalizacji.	Uwzględniono.

L.p.	Zgłaszający	Dokument/Obszar, do którego odnosi się uwaga	Dzielnica	Data zgłoszenia uwagi	Forma konsultacji społecznych	Treść uwagi	Rozstrzygnięcie wraz z uzasadnieniem
79	Urząd Marszałkowski Województwa Śląskiego Departament Rozwoju i Transformacji Regionu	Delimitacja obszaru zdegradowanego i obszaru rewitalizacji miasta Katowice Materiał do konsultacji społecznych	nd	18.01.2024	Zbieranie uwag w postaci elektronicznej	Rycina 12. Koncentracja działań Powiatowego Urzędu Pracy w układzie heksagonów (na populacji powyżej 10 osób w heksagonie). Doprecyzowanie opisu ryciny.	Uwzględniono.
80	Urząd Marszałkowski Województwa Śląskiego Departament Rozwoju i Transformacji Regionu	Delimitacja obszaru zdegradowanego i obszaru rewitalizacji miasta Katowice Materiał do konsultacji społecznych	nd	18.01.2024	Zbieranie uwag w postaci elektronicznej	Str. 15 [Tabela 2. Podział jednostek prawnych wpisanych do rejestru REGON w podziale na stan aktywności prawno-gospodarczej oraz przewidywanej liczby pracujących (2022 r.)] Doprecyzowanie zasadności prezentacji danych.	Uwzględniono.
81	Urząd Marszałkowski Województwa Śląskiego Departament Rozwoju i Transformacji Regionu	Delimitacja obszaru zdegradowanego i obszaru rewitalizacji miasta Katowice Materiał do konsultacji społecznych	nd	18.01.2024	Zbieranie uwag w postaci elektronicznej	Str. 20 [Strefa funkcjonalno-przestrzenna i techniczna] Rozdzielenie wymiarów diagnozy.	Uwzględniono.
82	Urząd Marszałkowski Województwa Śląskiego Departament Rozwoju i Transformacji Regionu	Delimitacja obszaru zdegradowanego i obszaru rewitalizacji miasta Katowice Materiał do konsultacji społecznych	nd	18.01.2024	Zbieranie uwag w postaci elektronicznej	str. 20 [Strefa funkcjonalno-przestrzenna i techniczna] Doprecyzowanie opisu przeprowadzonej analizy oraz rozważenie odniesienia się do wieku zabudowy.	Uwzględniono.

Lp.	Zgłaszający	Dokument/Obszar, do którego odnosi się uwaga	Dzielnica	Data zgłoszenia uwagi	Forma konsultacji społecznych	Treść uwagi	Rozstrzygnięcie wraz z uzasadnieniem
83	Urząd Marszałkowski Województwa Śląskiego Departament Rozwoju i Transformacji Regionu	Delimitacja obszaru zdegradowanego i obszaru rewitalizacji miasta Katowice Materiał do konsultacji społecznych	nd	18.01.2024	Zbieranie uwag w postaci elektronicznej	str. 24 Doprecyzowanie i zwiększenie czytelności części podsumowującej.	Uwzględniono.
84	Urząd Marszałkowski Województwa Śląskiego Departament Rozwoju i Transformacji Regionu	Delimitacja obszaru zdegradowanego i obszaru rewitalizacji miasta Katowice Materiał do konsultacji społecznych	nd	18.01.2024	Zbieranie uwag w postaci elektronicznej	Str. 25 i dalej; Sugerowane załączenie dokumentu diagnostycznego, do którego Delimitacja odwołuje się tj. Raport 2 (2021), Kompleksowa diagnoza miasta Katowice 2021. Raport 2. Diagnoza strategiczna – wymiar rewitalizacyjny. Instytut Ekologii Terenów Uprzemysłowionych - Miasto Katowice, Katowice.	Uwzględniono.
85	Urząd Marszałkowski Województwa Śląskiego Departament Rozwoju i Transformacji Regionu	Delimitacja obszaru zdegradowanego i obszaru rewitalizacji miasta Katowice Materiał do konsultacji społecznych	nd	18.01.2024	Zbieranie uwag w postaci elektronicznej	Str. 26 Uzupełnienie materiału o rycinę, która pokazywałaby nakładanie się zjawisk kryzysowych w poszczególnych sferach.	Uwzględniono.
86	Urząd Marszałkowski Województwa Śląskiego Departament Rozwoju i Transformacji Regionu	Delimitacja obszaru zdegradowanego i obszaru rewitalizacji miasta Katowice Materiał do konsultacji społecznych	nd	18.01.2024	Zbieranie uwag w postaci elektronicznej	Str.27 [Rycina24. Delimitacja proponowanego obszaru zdegradowanego] Konieczność doprecyzowania wyznaczenia obszaru zdegradowanego w dzielnicach Koszutka, Dąb i Wełnowiec – Józefowiec.	Uwzględniono.
87	Urząd Marszałkowski Województwa Śląskiego Departament Rozwoju i Transformacji Regionu	Delimitacja obszaru zdegradowanego i obszaru rewitalizacji miasta Katowice Materiał do konsultacji społecznych	nd	18.01.2024	Zbieranie uwag w postaci elektronicznej	Str. 28 i dalej; Sugestia stosowania nomenklatury zgodnej z ustawą o rewitalizacji tj.: obszary zamieszkałe i niezamieszkałe.	Uwzględniono.

L.p.	Zgłaszający	Dokument/Obszar, do którego odnosi się uwaga	Dzielnica	Data zgłoszenia uwagi	Forma konsultacji społecznych	Treść uwagi	Rozstrzygnięcie wraz z uzasadnieniem
88	Urząd Marszałkowski Województwa Śląskiego Departament Rozwoju i Transformacji Regionu	Delimitacja obszaru zdegradowanego i obszaru rewitalizacji miasta Katowice Materiał do konsultacji społecznych	nd	18.01.2024	Zbieranie uwag w postaci elektronicznej	Str. 28 Konieczność doprecyzowania wyznaczenia obszaru rewitalizacji „Dąb – Wełnowiec – Józefowiec”.	Uwzględniono.
89	Urząd Marszałkowski Województwa Śląskiego Departament Rozwoju i Transformacji Regionu	Delimitacja obszaru zdegradowanego i obszaru rewitalizacji miasta Katowice Materiał do konsultacji społecznych	nd	18.01.2024	Zbieranie uwag w postaci elektronicznej	Str. 29 [Rycina 27. Proponowany miejski obszar rewitalizacji – podobszar Szopienice – Burowiec i podobszar Dąbrówka Mała] W zestawieniu z wyznaczeniem OR w dzielnicach Dąb – Wełnowiec – Józefowiec istnieją wątpliwości niewyznaczenia obszaru rewitalizacji na obszarze Borki.	Uwzględniono.
90	Urząd Marszałkowski Województwa Śląskiego Departament Rozwoju i Transformacji Regionu	Delimitacja obszaru zdegradowanego i obszaru rewitalizacji miasta Katowice Materiał do konsultacji społecznych	nd	18.01.2024	Zbieranie uwag w postaci elektronicznej	str. 30 [Tabela 3. Podobszary występowania problemów przestrzennych – tereny zdegradowane niezamieszkałe] Konieczność wskazania jakie zjawiska kryzysowe zostały obszarach przestrzennych zidentyfikowane oraz wskazania w jaki sposób działania na poszczególnym obszarze poprzemysłowym przyczynią się do rozwiązywania problemów na obszarze rewitalizacji.	Uwzględniono.
91	Urząd Marszałkowski Województwa Śląskiego Departament Rozwoju i Transformacji Regionu	Delimitacja obszaru zdegradowanego i obszaru rewitalizacji miasta Katowice Materiał do konsultacji społecznych	nd	18.01.2024	Zbieranie uwag w postaci elektronicznej	Str. 34 [4.5. Uzasadnienie włączenia ww. obszarów problemowych – terenów zdegradowanych niezamieszkałych - do obszaru rewitalizacji Katowic w kontekście procesu sprawiedliwej transformacji, wzmocnienia rezyliencji miejskiej i art. 10 ust. o rewitalizacji]. Sugerowana zmiana akcentów.	Uwzględniono.
92	Urząd Marszałkowski Województwa Śląskiego Departament Rozwoju i Transformacji Regionu	Delimitacja obszaru zdegradowanego i obszaru rewitalizacji miasta Katowice Materiał do konsultacji społecznych	nd	18.01.2024	Zbieranie uwag w postaci elektronicznej	Ryc. 25 a i dalej; Konieczność poszerzenia uzasadnienia propozycji obszarów; Sugestia zaznaczenia na mapach podobszarów rewitalizacji na terenach niezamieszkałych innym kolorem lub szrafurą.	Częściowo uwzględniono.

Spotkanie otwarte

PROTOKÓŁ nr 1

z dnia 9 stycznia 2024, Miejski Inkubator Przedsiębiorczości Rawa.Ink, godz. 17.00

1. Otwarcie spotkania.
2. Przedstawienie Zespołu Ekspertów.
3. Omówienie procesu rewitalizacji prowadzonego w Katowicach i planów jego kontynuacji (prezentacja przygotowana przez przedstawicieli Miasta i Zespołu Ekspertów):
 - 1) Podsumowanie dotychczasowych działań Miasta w ramach procesu rewitalizacji od 2005 roku.
 - 2) Informacja dot. celu i zasad opracowania Gminnego Programu Rewitalizacji zgodnie z obowiązującymi przepisami ustawy o rewitalizacji.
 - 3) Prezentacja wyników diagnozy dla wyznaczenia OZ i OR.
4. Dyskusja dot. granic obszaru zdegradowanego i obszaru rewitalizacji.

Zgłoszone uwagi:

 - 1) Granice podobszaru Śródmieście w większości znalazły pozytywny odzew w rozmowach; zasugerowano rozważenie wyłączenia terenu znajdującego się okolicach pasów zjazdowych z autostrady.
 - 2) Zdaniem uczestników obszar przy ul. Misjonarzy Oblatów MN/ul. Katowickiej (za skrzyżowaniem z ul. Ordona) nie wymaga działań rewitalizacyjnych i należy wyłączyć go z obszaru rewitalizacji.
 - 3) Prośba o rozważenie poszerzenia obszaru o teren z budynkami wielorodzinnymi przy ul. Katowickiej 56, 58, 60, 62. Wskazany teren zdaniem uczestników, charakteryzuje się podobnymi problemami społecznymi, występującymi po drugiej stronie ulicy (będącej w wyznaczonym obszarze). Ulica Katowicka przecina osiedle.

Zgłoszenia dodatkowe [nieujęte w rejestrze uwag ze względu na zakres wykraczający poza przedmiot konsultowanej uchwały lub niewymagające rozstrzygnięć]:

 - 1) Wyraży poparcia włączenia do obszaru rewitalizacji terenu ograniczonego pomiędzy terenami kolejowymi, ul. Mikołowską oraz ciągiem autostrady A4 (ze szczególnym naciskiem na ul. Kozielską i Raciborską). Zwrócono szczególną uwagę na hałas (głównie ze strony karetek pogotowia, ale także konieczność budowy ekranów dźwiękochłonnych przy A4), drgania (odczuwalne szczególnie w okresie nocnym), kwestie bezpieczeństwa.
 - 2) Zwrócono uwagę na planowaną inwestycję deweloperską przy ulicy Kozielskiej (aktualnie dwukierunkowej, co przy aktualnym systemie parkowania samochodów prowadzi do utrudnień komunikacyjnych (blokowanie się tej ulicy), problematyczne jest również sąsiedztwo terenów kolejowych. Zwrócono uwagę, że trwają rozmowy trójstronne (z Gminą Żydowską, przedstawicielami Miasta oraz dewelopera).
 - 3) Bardzo pozytywnie odniesiono się do kwestii włączenia terenu dawnej lokomotywni do podobszaru rewitalizacji, zwracając uwagę na szczególne znaczenie tego miejsca w kontekście potencjału historycznego oraz społecznego jednocześnie zwracając uwagę na konieczność zagwarantowania dojazdu. Do ewentualnego rozważenia pozostaje budowa

łącznika drogowego pomiędzy ulicami Adamskiego a dworcem autobusowym, który wiaduktami przechodziłby nad torowiskami.

- 4) Zwrócono uwagę na konieczność stopniowego remontu i docieplenia budynków zbudowanych w stylu tzw. Katowickiej moderny oraz na znaczenie zapisów planów miejscowych.
 - 5) Zwrócono uwagę na konieczność zwiększenia aktywności zarządzających nieruchomościami mieszkaniowymi (spółdzielni, wspólnot mieszkaniowych, Komunalny Zakład Gospodarki Mieszkaniowej w Katowicach) w kwestii pozyskiwania środków finansowych na remonty, modernizacje i docieplenia oraz generalne trudności natury własnościowej jakie utrudniają te procesy.
 - 6) Zwrócono uwagę, na zaniedbany obszar wokół Osiedla Borki oraz stawu Morawa. Stan techniczny budynków jest niski, również ich estetyka wraz z najbliższym otoczeniem. W sąsiedztwie stawu Morawa jest sporo nielegalnych wysypisk śmieci. Ponadto na tym obszarze występuje niski poziom bezpieczeństwa publicznego.
 - 7) Zwrócono również uwagę na zaniedbane budynki mieszkalne położone wzdłuż ulicy Wiosny Ludów.
 - 8) Podkreślono wartość historyczną osiedla robotniczego Borki, który posiada walory dziedzictwa przypisywanego takim koloniom jak np. Nikiszowiec. Obecnie niska jakość zasobów mieszkaniowych będących w zarządzie spółdzielni mieszkaniowej HGSM.
 - 9) Zasugerowano zagospodarowanie stawu Borki na przykładzie rewitalizacji stawu Starganiec.
 - 10) Podkreślono konieczność rewitalizacji skweru w sąsiedztwie firmy Baterpol.
 - 11) Zabrano głos, że oferta Domu Kultury w Burowcu powinna być bardziej atrakcyjna dla młodzieży.
 - 12) Konieczność rozwoju usług publicznych (szkoły czy przedszkola) w obszarze rozwijającego się budownictwa mieszkaniowego w rejonie ulicy Korczaka.
5. Zakończenie.

Zbieranie uwag ustnych

PROTOKÓŁ nr 2
z dnia 11 oraz 18 stycznia 2024 r., Urząd Miasta Katowice, ul. Warszawska 4, pokój 479,
godz. 10:00-17:00

W trakcie dyżurów pracowników Urzędu Miasta Katowice nie wpłynęła żadna uwaga.

PROTOKÓŁ nr 3
z dnia 8 stycznia 2024, Miejski Dom Kultury "Bogucice-Zawodzie", godz.18.00

1. Otwarcie posiedzenia.
2. Przedstawienie Zespołu Ekspertów.
3. Omówienie procesu rewitalizacji prowadzonego w Katowicach i planów jego kontynuacji (prezentacja przygotowana przez przedstawicieli Miasta i Zespołu Ekspertckiego):
 - 1) Podsumowanie dotychczasowych działań Miasta w ramach procesu rewitalizacji od 2005 roku.
 - 2) Informacja dot. celu i zasad opracowania Gminnego Programu Rewitalizacji zgodnie z obowiązującymi przepisami ustawy o rewitalizacji.
 - 3) Prezentacja wyników diagnozy dla wyznaczenia OZ i OR.
4. Dyskusja dot. granic obszaru rewitalizacji „Bogucice”.

Zgłoszone uwagi:

- 1) Postulat zawężenia zachodniej granicy obszaru, wzdłuż ul. Ordon.
- 2) Włączenie szkół (SP nr 62, IV L.O im. Generała Stanisława Maczka, Zespołu Szkolno-Przedszkolnego nr 4, SP nr 40 oraz MP 97 i jego otoczenia do obszaru rewitalizacji). Aktualnie, podejmowanie działań mających poprawę sytuacji społecznej mieszkańców odbywa się głównie w placówkach oświatowych, stąd postulat o poszerzenie granic obszaru rewitalizacji o obiekty.
- 3) Włączenie ul. Ludwika (na przedłużeniu ul. Markiefki) oraz kolonii Ludwik (jako obszar bardzo zdegradowany).
- 4) Włączenie obiektów w rejonie ul. Karoliny – lokalizacja projektu Zgromadzenia Sióstr św. Jadwigi.
- 5) Włączenie drugiej kaplicy (teren Cmentarza); rejon ul. Leopolda.
- 6) Korekta południowej granicy obszaru rewitalizacji – włączenie obszaru wiaduktu - okolice Markiefki/Ryszarda.
- 7) Korekta południowej granicy obszaru rewitalizacji– wyłączenie ogródków działkowych – okolice ul. Ryszarda.
- 8) Wyłączenie nowej zabudowy w ramach os. Ścigały (pozostawiając starą).
- 9) Włączenie obszaru w północnej części Parku Boguckiego (zarząd Śląsko-Dąbrowska Spółdzielnia Mieszkaniowa).

Zgłoszenia dodatkowe [nieujęte w rejestrze uwag ze względu na zakres wykraczający poza przedmiot konsultowanej uchwały lub niewymagające rozstrzygnięć]:

- 1) Zwrócono uwagę na rozkład linii autobusowych (linia 600 i 70), który aktualnie nie jest dostosowany do potrzeb mieszkańców.

5. Zakończenie.

PROTOKÓŁ nr 4
z dnia 8 stycznia 2024, OSP Dąbrówka Mała, godz.18.00

1. Otwarcie posiedzenia.
2. Przedstawienie Zespołu Ekspertów.
3. Omówienie procesu rewitalizacji prowadzonego w Katowicach i planów jego kontynuacji (prezentacja przygotowana przez przedstawicieli Miasta i Zespołu Eksperskiego):
 - 1) Podsumowanie dotychczasowych działań Miasta w ramach procesu rewitalizacji od 2005 roku.
 - 2) Informacja dot. celu i zasad opracowania Gminnego Programu Rewitalizacji zgodnie z obowiązującymi przepisami ustawy o rewitalizacji.
 - 3) Prezentacja wyników diagnozy dla wyznaczenia OZ i OR.
4. Dyskusja dot. granic obszaru rewitalizacji „Dąbrówka Mała”.

Zgłoszone uwagi:

- 1) Postulat powiększenia obszaru rewitalizacji do DK86 (wraz z terenem wzdłuż ul. Pod Młynem).
- 2) Włączenie do obszaru rewitalizacji terenów linii dawnej kolei piaskowej.
- 3) Poszerzenie obszaru rewitalizacji wzdłuż ul. Siemianowickiej, aż do elektrociepłowni TAURON (znajdującej się w Siemianowicach) wraz z odcinkiem ul. Budowlanych.
- 4) Propozycja ewentualnego włączenia do obszaru rewitalizacji terenu przyszłej inwestycji TBS – teren na wysokości ‘Kopalnia Futbolu’.
- 5) Poszerzenie obszaru o ul. Stacyjną oraz włączenie budynku w sąsiedztwie starego budynku dworca. Potrzeba stworzenia miejsca spotkań, które sprzyjałyby integracji społecznej. Wskazywano, że zabytkowy budynek dworca jest dobrym miejscem np. na filię domu kultury. Brak miejsc dla Centrum Społecznościowego.
- 6) Poszerzenie obszaru rewitalizacji o teren wzdłuż ul. Pod Młynem (w tym Folwarku Winklerów).

Zgłoszenia dodatkowe [nieujęte w rejestrze uwag ze względu na zakres wykraczający poza przedmiot konsultowanej uchwały lub niewymagające rozstrzygnięć]:

- 1) Rewitalizacja starego dworca w Dąbrówce Małej w tym przekształcenie Centrum społecznościowe oraz rozważenie utworzenia Specjalnej Strefy Rewitalizacji.
- 2) Utworzenie domu kultury w dzielnicy.
- 3) Konsultacje z Urzędem Miasta Siemianowice Śląskie w zakresie przedłużenia ul. Budowlanej (przedłużenie na terenie Siemianowic), które to przedłużenie rozwiązałoby problem ograniczenia transportu samochodów ciężarowych w Dąbrówce Małej.

5. Zakończenie.

PROTOKÓŁ nr 5
z dnia 10 stycznia 2024, ul. Wiosny Ludów 24, godz. 17.00

1. Otwarcie posiedzenia.
2. Przedstawienie Zespołu Ekspertów.
3. Omówienie procesu rewitalizacji prowadzonego w Katowicach i planów jego kontynuacji (prezentacja przygotowana przez przedstawicieli Miasta i Zespołu Ekspertckiego):
 - 1) Podsumowanie dotychczasowych działań Miasta w ramach procesu rewitalizacji od 2005 roku,
 - 2) Informacja dot. celu i zasad opracowania Gminnego Programu Rewitalizacji zgodnie z obowiązującymi przepisami ustawy o rewitalizacji,
 - 3) Prezentacja wyników diagnozy dla wyznaczenia OZ i OR.
4. Dyskusja dot. granic obszaru rewitalizacji „Szopienice-Burowiec”.

Zgłoszone uwagi:

 - 1) Propozycja włączenia do podobszaru rewitalizacji obszaru między torami kolejowymi (przy pętli tramwajowej Szopienice).
 - 2) Uwzględnienie obszaru Osiedla Bagno (rejon ul. Roździeńskiej 20-26).
 - 3) Postulat poszerzenia północno-zachodniej części obszaru rewitalizacji o tereny wąskotorowej kolei piaskowej.
 - 4) Objęcie obszarem rewitalizacji stawów: Borki, Morowa, Hubertus.

Zgłoszenia dodatkowe [nieujęte w rejestrze uwag ze względu na zakres wykraczający poza przedmiot konsultowanej uchwały lub niewymagające rozstrzygnięć]:

 - 1) Prośba o przekazanie Radzie informacji dot. hałdy odpadów składowanych na terenach pohutniczych.
 - 2) Zgłoszono potrzebę szerszego dostępu do informacji dot. z pracami w obrębie realizowanego zadania inwestycyjnego - Dolina 5 Stawów.
 - 3) Zwócono uwagę na kwestie braku bezpośredniego dojścia do południowej plaży stawu „Morawa” bezpośrednio z ul. Sosnowieckiej istniejącą drogą z płyt betonowych.
 - 4) Postulat przywrócenia przejazdu linii autobusowej nr 12 przez teren dzielnicy – bardzo ważne połączenie z Górnośląskim Centrum Zdrowia Dziecka.
5. Zakończenie.

PROTOKÓŁ nr 6

z dnia 10 stycznia 2024, Siedziba RD nr 11 przy ul. ul. Kotlarza 10a, godz. 18.00

1. Otwarcie posiedzenia.
2. Przedstawienie Zespołu Ekspertów.
3. Omówienie procesu rewitalizacji prowadzonego w Katowicach i planów jego kontynuacji (prezentacja przygotowana przez przedstawicieli Miasta i Zespołu Eksperskiego):
 - 1) Podsumowanie dotychczasowych działań Miasta w ramach procesu rewitalizacji od 2005 roku.
 - 2) Informacja dot. celu i zasad opracowania Gminnego Programu Rewitalizacji zgodnie z obowiązującymi przepisami ustawy o rewitalizacji.
 - 3) Prezentacja wyników diagnozy dla wyznaczenia OZ i OR.
4. Dyskusja dot. granic obszaru rewitalizacji „Dąb-Wełnowiec-Józefowiec”.

Zgłoszone uwagi:

- 1) Poszerzyć obszar rewitalizacji o tereny otaczające Kolonię Alfreda. Między innymi Lasek Alfreda. Tereny te mają bardzo duży potencjał, aby stać się terenami rekreacyjnymi dla całej dzielnicy, integrującymi różne pokolenia (w dzielnicy brakuje w szczególności przestrzeni dedykowanych młodzieży).
 - 2) Poszerzyć teren o obszar centrum dzielnicy Wełnowiec (w rejonie ulic: Karłowicza, Gnieźnieńskiej, Modelarskiej) – lokalizacja starej zabudowy komunalnej, która wymaga poprawy stanu technicznego oraz podniesienia standardu.
 - 3) Teren za szpitalem i ośrodkiem sportowym – miejsce rozwoju usług dla mieszkańców.
 - 4) Trójkąt wyznaczony ulicami: Bytomską, Bytkowską i Józefowską. Lokalizacja budynków z okresu międzywojnia, wybudowane dla powstańców; posiadają walory kulturowe.
 - 5) Korekta obszaru niezamieszkałego poprzez wyłączenie działek w jego południowo-wschodniej części.
 - 6) Rozszerzyć obszar o starą kolej piaskową w okolicy ulicy Stęślickiego oraz wschodnią część ulicy Korfantego (również ulica Fryderyka).
 - 7) Ująć obszar po południowej stronie ulicy Konduktorskiej w okolicy Kościoła NMP Wspomożenia Wiernych.
5. Zakończenie.

PROTOKÓŁ nr 7

z dnia 11 stycznia 2024, Urząd Miasta Katowice, Młyńska 4, p. 315, godz. 15:30

1. Otwarcie Posiedzenia Powiatowej Rady Działalności i Pożytku Publicznego.
2. Przedstawienie Zespołu Ekspertów.
3. Omówienie procesu rewitalizacji prowadzonego w Katowicach i planów jego kontynuacji (prezentacja przygotowana przez przedstawicieli Miasta i Zespołu Eksperskiego):
 - 1) Podsumowanie dotychczasowych działań Miasta w ramach procesu rewitalizacji od 2005 roku.
 - 2) Informacja dot. celu i zasad opracowania Gminnego Programu Rewitalizacji zgodnie z obowiązującymi przepisami ustawy o rewitalizacji.
 - 3) Prezentacja wyników diagnozy dla wyznaczenia OZ i OR.
4. Dyskusja dot. granic obszaru rewitalizacji i wyników diagnozy.

Zgłoszone uwagi:

 - 1) Wnioskowano o ujęcie dodatkowych wskaźników w diagnozie np. frekwencja w wyborach czy ilość pustostanów.
 - 2) Postulowano o pogłębienie analizy w zakresie poziomu przedsiępczości w dzielnicach.

Zgłoszenia dodatkowe [nieujęte w rejestrze uwag ze względu na zakres wykraczający poza przedmiot konsultowanej uchwały lub niewymagające rozstrzygnięć]:

 - 1) Wnioskowano o zorganizowanie odrębnego spotkania konsultacyjnego z przedstawicielami organizacji pozarządowych.
5. Zakończenie.

Grupy przedstawicielskie – Komisja Rozwoju Miasta,

PROTOKÓŁ nr 8

z dnia 16 stycznia 2024, Urząd Miasta Katowice, Młyńska 4, p. 4.5, godz. 12:00

1. Otwarcie Posiedzenia Komisji Rozwoju Miasta.
2. Przedstawienie Zespołu Ekspertów.
3. Omówienie procesu rewitalizacji prowadzonego w Katowicach i planów jego kontynuacji (prezentacja przygotowana przez przedstawicieli Miasta i Zespołu Ekspertckiego):
 - 1) Podsumowanie dotychczasowych działań Miasta w ramach procesu rewitalizacji od 2005 roku.
 - 2) Informacja dot. celu i zasad opracowania Gminnego Programu Rewitalizacji zgodnie z obowiązującymi przepisami ustawy o rewitalizacji.
 - 3) Prezentacja wyników diagnozy dla wyznaczenia OZ i OR.
4. Dyskusja dot. granic obszaru rewitalizacji i wyników diagnozy – brak uwag.
5. Zakończenie.

Grupy przedstawicielskie - Rada Dzielnicy Śródmieście

PROTOKÓŁ nr 9 z dnia 11 stycznia 2024, ul. Kilińskiego 17, godz. 17.30

1. Otwarcie posiedzenia.
2. Przedstawienie Zespołu Ekspertów.
3. Omówienie procesu rewitalizacji prowadzonego w Katowicach i planów jego kontynuacji (prezentacja przygotowana przez przedstawicieli Miasta i Zespołu Ekspertckiego):
 - 1) Podsumowanie dotychczasowych działań Miasta w ramach procesu rewitalizacji od 2005 roku.
 - 2) Informacja dot. celu i zasad opracowania Gminnego Programu Rewitalizacji zgodnie z obowiązującymi przepisami ustawy o rewitalizacji.
 - 3) Prezentacja wyników diagnozy dla wyznaczenia OZ i OR.
4. Dyskusja dot. granic obszaru rewitalizacji „Śródmieście”.

Zgłoszone uwagi:

- 1) Propozycja włączenia Parku Powstańców Śląskich z pomnikiem do obszaru Śródmieścia.
- 2) Poszerzenie południowej granicy obszaru rewitalizacji poprzez włączenie obszaru byłych kortów w rejonie ul. Wita Stwosza oraz Al. Górnośląskiej.
- 3) Zwrócono uwagę na zaniedbany kwartał budynków przy ulicach Pawła, Wodnej i Górniczej. Zgłoszono również postulat, aby objąć ten obszar Miejscowym Planem Rewitalizacji.
- 4) Postulat ujęcia w obszarze rewitalizacji bulwarów oraz koryta Rawy.

Zgłoszenia dodatkowe [nieujęte w rejestrze uwag ze względu na zakres wykraczający poza przedmiot konsultowanej uchwały lub niewymagające rozstrzygnięć]:

- 1) Propozycja opracowania szlaków tematycznych oraz odnowy miejsc pomnikowych i elewacji charakterystycznych budynków, szczególnie z okresu moderny realizowany jako kompleksowy program Centrum Społecznościowego.
 - 2) Kwestia zwiększenia dostępności wiaduktu na ul. Mikołowskiej oraz dostępu do Parowozowni.
 - 3) Wskazano na miejsca wymagające wsparcia: obiekty cmentarne - Cmentarz Żydowski oraz Garnizonowy wymaga przywrócenia do pamięci mieszkańców.
 - 4) Zwrócono także uwagę na kwestię budowy ekranów dźwiękochłonnych w linii autostrady A4 oraz hałasu na ul. Mikołowskiej (karetki, hałas drogowy, drgania nawierzchni przenoszone na bryły budynków).
 - 5) Propozycja stworzenia systemu dotacji na remont elewacji pamiątkowych kamienic oraz projekt współfinansowania wind zewnętrznych, jako narzędzia przeciwdziałającemu wyludnianiu się Śródmieścia oraz wspomagające funkcjonowania ludności w wieku senioralnym na tym terenie.
 - 6) Zwiększenie przepustowości połączeń pod wiaduktami kolejowymi na ul. Damrota i ul. Granicznej.
5. Zakończenie.

PROTOKÓŁ nr 10

z dnia 15 stycznia 2024, godz. 17.00, ulica Zamkowa 45 , godz. 17.00

1. Otwarcie posiedzenia.
2. Przedstawienie Zespołu Ekspertów.
3. Omówienie procesu rewitalizacji prowadzonego w Katowicach i planów jego kontynuacji (prezentacja przygotowana przez przedstawicieli Miasta i Zespołu Eksperskiego):
 - 1) Podsumowanie dotychczasowych działań Miasta w ramach procesu rewitalizacji od 2005 roku.
 - 2) Informacja dot. celu i zasad opracowania Gminnego Programu Rewitalizacji zgodnie z obowiązującymi przepisami ustawy o rewitalizacji.
 - 3) Prezentacja wyników diagnozy dla wyznaczenia OZ i OR.
4. Dyskusja dot. granic obszaru rewitalizacji „Janów-Nikiszowiec”.

Zgłoszone uwagi:

- 1) Ujęcie budynku dawnej dyrekcji KWK Wieczorek (okolice ul. Szopienickiej i ul. Nałkowskiej) z propozycją przeznaczenia budynku na dom kultury.
- 2) Ujęcie opuszczonej kamienicy na rogu ulic Oswobodzenia i Ociepki.
- 3) Ujęcie budynku, w którym znajdowała się kiedyś Galeria Riksha – ul. Zamkowa 2.
- 4) Rozszerzenie obszaru rewitalizacji w rejonie ulic Grodowej, Leśnego Potoku i Nad Stawem.
- 5) Ujęcie budynku, w którym kiedyś znajdowało się kino – przy ul. Zamkowej.
- 6) Uwzględnienie w obszarze rewitalizacji stawu Bolina.

Dodatkowe uwagi [nieujęte w rejestrze uwag ze względu na zakres wykraczający poza przedmiot konsultowanej uchwały lub niewymagające rozstrzygnięć]:

- 1) Po zlikwidowanej KWK Wieczorek pozostało wiele terenów. Niektóre z nich są już puste i oczyszczone po wyburzeniach, na niektórych stoją budynki i budowle. Tereny te wymagają wprowadzenia nowych funkcji. Zwrócono uwagę, iż istotne jest aby na terenach pokopalnianych powstały nie tylko kolejne inwestycje deweloperskie ale również infrastruktura dla mieszkańców dzielnicy.
 - 2) Infrastruktura komunalna – szczególnie w Janowie – wymaga remontów (zły stan techniczny ulic i chodników). Szczególnie wskazywano na ul. Nad Stawem i ul. Bzów wraz z okolicą (zły stan techniczny infrastruktury drogowej oraz niski poziom bezpieczeństwa publicznego).
 - 3) Uczestnicy spotkania wskazywali, że w dzielnicy nie ma domu kultury (z zajęciami dla dzieci i młodzieży oraz dla seniorów), brakuje też żłobków oraz infrastruktury rekreacyjnej.
 - 4) Wskazano potrzebę większej koncentracji działań ze strony miasta w Janowie. Zdaniem mieszkańców brakuje środków finansowych na inwestycje w poprawę jakości życia w dzielnicy. Zdaniem obecnych, Nikiszowiec „oferuje” przede wszystkim funkcje dla turystów; nie dla mieszkańców Janowa.
5. Zakończenie.

Grupy przedstawicielskie - Rada Dzielnicy Załęże

PROTOKÓŁ nr 11

z dnia 17 stycznia 2024, Siedziba RD nr 7 przy ul. Gliwickiej 150 , godz. 17.00

1. Otwarcie posiedzenia.
2. Przedstawienie Zespołu Ekspertów.
3. Omówienie procesu rewitalizacji prowadzonego w Katowicach i planów jego kontynuacji (prezentacja przygotowana przez przedstawicieli Miasta i Zespołu Ekspertckiego):
 - 1) Podsumowanie dotychczasowych działań Miasta w ramach procesu rewitalizacji od 2005 roku.
 - 2) Informacja dot. celu i zasad opracowania Gminnego Programu Rewitalizacji zgodnie z obowiązującymi przepisami ustawy o rewitalizacji.
 - 3) Prezentacja wyników diagnozy dla wyznaczenia OZ i OR.
4. Dyskusja dot. granic obszaru rewitalizacji „Załęże”.

Zgłoszone uwagi:

- 1) Wniosek o objęcie Kolonii Mościckiego.
 - problemy hałasu,
 - obciążenie demograficzne – (wzrastająca liczba osób w wieku senioralnym),
 - jakość powietrza,
 - hałas komunikacyjny/bliskość kolei bez zabezpieczenia.
- 2) Włączenie terenu zielonego wzdłuż DTŚ (teren przy MAZAK, nowy budynek Prokuratury).

Zgłoszenia dodatkowe [nieujęte w rejestrze uwag ze względu na zakres wykraczający poza przedmiot konsultowanej uchwały lub niewymagające rozstrzygnięć]:

- 1) Utworzenie Klubu Seniora – Centrum Społecznościowe.
- 2) Budowa hala sportowo – widowiskowej.
- 3) Budowa ścieżki rowerowej do Śródmieścia.
- 4) Rewitalizacja bulwarów Rawy w Załężu.
- 5) Remont chodnika i budowa ścieżki rowerowej wzdłuż ul. Pośpiecha.
- 6) Budowa ekranów akustycznych wzdłuż torów kolejowych.
- 7) Utworzenie dzielnicowego Muzeum dot. działalności Huty Baildon.

5. Zakończenie.

PROTOKÓŁ nr 12
z dnia 22 stycznia 2024, Centrum Organizacji Pozarządowych,
ul. Kopernika 14, godz. 16:00

1. Otwarcie posiedzenia.
2. Przedstawienie Zespołu Ekspertów.
3. Omówienie procesu rewitalizacji prowadzonego w Katowicach i planów jego kontynuacji (prezentacja przygotowana przez przedstawicieli Miasta i Zespołu Ekspertckiego):
 - 1) Podsumowanie dotychczasowych działań Miasta w ramach procesu rewitalizacji od 2005 roku.
 - 2) Informacja dot. celu i zasad opracowania Gminnego Programu Rewitalizacji zgodnie z obowiązującymi przepisami ustawy o rewitalizacji.
 - 3) Prezentacja wyników diagnozy dla wyznaczenia OZ i OR.
4. Dyskusja dot. granic obszaru rewitalizacji i obszaru zdegradowanego.

Zgłoszone uwagi:

- 1) Zaproponowano uwzględnienie w obszarze rewitalizacji brzegów Rawy, aby umożliwić budowę bulwarów oraz wyeksponowanie rzeki w różnych częściach miasta (nie tylko w Śródmieściu).
- 2) Zaproponowano poszerzenie podobszaru "Śródmieście" na północ do ronda gen. Ziętka (włączając w ten sposób m.in. Park Powstańców Śląskich, Skwer Przyjaciół z Miskolca, Superjednostkę, Szkołę Podstawową nr 10). Jest to teren z problemami społecznymi - duża liczba osób starszych, dużo mieszkań na wynajem i problem z integracją mieszkańców.

Zgłoszenia dodatkowe [nieujęte w rejestrze uwag ze względu na zakres wykraczający poza przedmiot konsultowanej uchwały lub niewymagające rozstrzygnięć]:

- 1) Zgłoszono potrzebę przeprowadzenia analizy występowania terenów zieleni i nieużytków w granicach wyznaczonego obszaru rewitalizacji, w celu wyznaczenia miejsc potencjalnej działalności proekologicznej (zarówno projektów twardych, jak i miękkich), szerzej opisanych we wstępnej koncepcji pomysłu na przedsięwzięcie zatytułowane: "Zamień nieużytki w kurorty tlenowe", pomysłodawcy: J. Stalmach, J. Firla, prof. J. Dobrowolski).
- 2) Pozytywnie odniesiono się do włączenia do obszaru rewitalizacji terenu po dawnej parowozowni, podkreślono jego wagę dla dziedzictwa kulturowego miasta. Zaproponowano rozważenie przyłączenia wspomnianego terenu do jednego z istniejących podobszarów.
- 3) Doceniono również włączenie do obszaru rewitalizacji Kolonii Alfreda. Przywołano w tym miejscu inne osiedla tzw. "familoków", m.in. wyburzone osiedle kolejowe przy zbiegu ul. Szopienickiej i Transportowców (Janów-Nikiszowiec) oraz Nikiszowiec. Wskazano na potrzebę zachowania charakterystycznej architektury, rozwiązywania problemów społecznych, a także poszukiwanie nowych funkcji w tego typu osiedlach.
- 4) Poruszono kwestię doboru wskaźników do przeprowadzenia diagnozy. Podczas rozmowy udzielono wyjaśnienia kwestii metodologicznych, a w odpowiedzi, mieszkańcy zaproponowali uwzględnienie w przyszłej diagnozie pogłębionej: udział dzieci w populacji oraz udział terenów zieleni w każdym z podobszarów.

5. Zakończenie.

PROTOKÓŁ nr 13
z dnia 23 stycznia 2024, Siedziba RD nr 10 przy ul. Krzyżowa 1, godz. 18.00,

1. Otwarcie posiedzenia.
2. Przedstawienie Zespołu Ekspertów.
3. Omówienie procesu rewitalizacji prowadzonego w Katowicach i planów jego kontynuacji (prezentacja przygotowana przez przedstawicieli Miasta i Zespołu Ekspertckiego):
 - 1) Podsumowanie dotychczasowych działań Miasta w ramach procesu rewitalizacji od 2005 roku.
 - 2) Informacja dot. celu i zasad opracowania Gminnego Programu Rewitalizacji zgodnie z obowiązującymi przepisami ustawy o rewitalizacji.
 - 3) Prezentacja wyników diagnozy dla wyznaczenia OZ i OR.
4. Dyskusja dot. granic obszaru rewitalizacji „Dąb-Wełnowiec-Józefowiec”.

Zgłoszone uwagi:

- 1) Postulat rozszerzenia zachodniej granicy obszaru rewitalizacji o obszar w rejonie ulicy Lipowej i Złotej z przeznaczeniem na zagospodarowanie przestrzeni w formie parku. Zachowana muszla koncertowa.
 - 2) Propozycja włączenia zabudowy mieszkaniowej w rejonie ul. Bukowej i ul. Złotej, zarządzanej przez Wspólnotę Mieszkaniową „Bukowa”, jako obszaru cennego urbanistycznie i historycznie.
 - 3) Postulat włączenia do obszaru rewitalizacji budynków zlokalizowanych przy ul. Studziennej jako cennych architektonicznie (funkcja mieszkaniowa obiektów).
 - 4) Włączenie do obszaru rewitalizacji skweru Jana Górskiego.
 - 5) Włączenie do obszaru rewitalizacji terenu przylegającego do Miejskiego Przedszkola nr 23 w kierunku ul. Johna Baidona.
 - 6) Poszerzenie obszaru o teren byłej kolei wąskotorowej w rejonie ul. Księdza Piotra Ściegiennego oraz ul. Błękitnej.
 - 7) Ujęcie obszaru ogródków działkowych Dębianka.
 - 8) Poszerzenie proponowanego obszaru rewitalizacji o obszar stadionu GKS Katowice.
 - 9) Ujęcie skweru w rejonie ulicy Wąskiej z przeznaczeniem pod przyszły teren zielony uporządkowany.
 - 10) Ujęcie ulicy Szpitalnej – ważna dla tożsamości Dębu (jako łącznik między dzielnicą a parkiem); obiekty zdegradowane wymagające interwencji.
 - 11) Włączenie do obszaru rewitalizacji rejonu ul. Bederowieckiej.
5. Zakończenie.

Gminny Program Rewitalizacji Miasta Katowice

Konsultacje społeczne w sprawie wyznaczenia obszaru zdegradowanego i obszaru rewitalizacji



KATOWICE
dla odmiany



Cel spotkania



1. Rewitalizacja – znaczenie oraz przebieg procesu



2. Delimitacja – metodologia + wyniki



3. Granice obszaru rewitalizacji – warsztaty



KATOWICE
dla odmiany



proces wyprowadzania ze stanu kryzysowego obszarów zdegradowanych

- ➔ poprzez zintegrowane działania na rzecz **lokalnej społeczności**, przestrzeni i gospodarki
- ➔ prowadzony w sposób kompleksowy,
- ➔ skoncentrowane terytorialnie,
- ➔ prowadzony przez interesariuszy rewitalizacji,
- ➔ na podstawie programu rewitalizacji (LPR/GPR)



KATOWICE
dla odmiany



- ❑ W mieście Katowice proces prowadzony od 2005
- ❑ Podstawa programowa: Lokalny Program Rewitalizacji (do 2023 r.) / ogółem 171 projektów; szacunkowa łączna wartość ponad 2 mld, zakończone do 2022 – ok.60%
- ❑ Realizatorzy: Miasto + inwestorzy zewnętrzni
- ❑ Kluczowe projekty:
 - Strefa Kultury
 - Przebudowa Strefy Śródmiejskiej, w tym strefa Rondo-Rynek, ul. Mariacka, ul. Dworcowa, ul. Tylna Mariacka
 - Modernizacja ul. 3 Maja
 - Nowy dworzec PKP; Rewitalizacja Starego Dworca w Katowicach
 - Katowicki System Zintegrowanych Węzłów Przesiadkowych
 - Zazielenienie ul. Warszawskiej, Rewitalizacja Parku Boguckiego; placu Londzina
 - Kompleksowa termomodernizacja budynków użyteczności publicznej w mieście Katowice
 - Sieć Centrów Społecznościowych (MOPS)
 - Silesia City Center, GPP Business Park S.A.



KATOWICE
dla odmiany




Do dnia 31.12.2023 proces rewitalizacji
był prowadzony na podstawie
**Lokalnego Programu Rewitalizacji Miasta
Katowice**

Zgodnie z art. 52. ustawy o rewitalizacji,
po 31 grudnia 2023 r. w celu dalszej
realizacji działań z zakresu rewitalizacji
konieczne jest:

- wyznaczenie obszaru
zdegradowanego i obszaru
rewitalizacji oraz
- uchwalenie **gminnego** programu
rewitalizacji



KATOWICE
dla odmiany



Po co nam GPR?

- GPR to podstawa działań rewitalizacyjnych w gminie.
- Integruje, spaja działania różnych podmiotów
- Umożliwia w sposób skoordynowany realizację oraz monitoring zaplanowanych działań
- Warunkuje uzyskanie **dofinansowania** dla planowanych przedsięwzięć, jeśli obowiązujący program spełnia wymogi ustawy dla działań rewitalizacyjnych (9.3/ 9.4)
- Dodatkowe punkty dla projektów w ramach innych działań FE ŚL 2021-2027
- Możliwość zastosowania specjalnych narzędzi rewitalizacji: **specjalna strefa rewitalizacji, miejscowy plan rewitalizacji**



KATOWICE
dla odmiany

Fundusze Europejskie dla Śląskiego na lata 2021 - 2027

DZIAŁANIE 9.3 REWITALIZACJA OBSZARÓW MIEJSKICH



ALOKACJA: 72 729 630 EUR



TYP PROJEKTU: zagospodarowania terenów i obiektów w miastach, oraz na obszarach miejsko-wiejskich wraz z zagospodarowaniem przyległego otoczenia na obszarach rewitalizacji



TYP BENEFICJENTA: Instytucje kultury, Jednostki organizacyjne działające w imieniu jednostek samorządu terytorialnego, Jednostki Samorządu Terytorialnego, Kościoły i związki wyznaniowe, MŚP, Organizacje pozarządowe, Wspólnoty, spółdzielnie mieszkaniowe i TBS



Fundusze Europejskie
dla Śląskiego



Rzeczpospolita
Polska

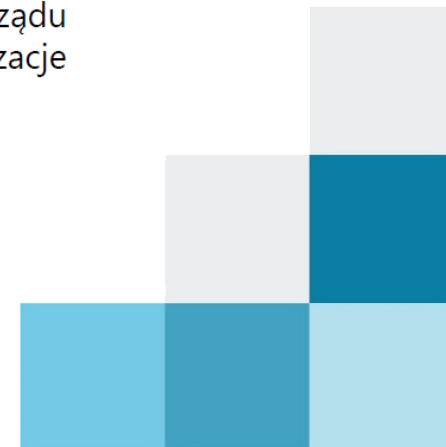
Dofinansowane przez
Unię Europejską



Województwo
Śląskie



KATOWICE
dla odmiany



DZIAŁANIE 9.4 REWITALIZACJA OBSZARÓW MIEJSKICH (IF)



ALOKACJA: 30 312 617 EUR



TYP PROJEKTU: kompleksowe działania mające na celu przywracanie do życia zdegradowanych społecznie, gospodarczo i środowiskowo obszarów poprzez przywrócenie im starej lub nadanie nowej funkcji



TYP BENEFICJENTA: Instytucje kultury, Jednostki organizacyjne działające w imieniu jednostek samorządu terytorialnego, Jednostki Samorządu Terytorialnego, Kościoły i związki wyznaniowe, MŚP, Organizacje pozarządowe, Wspólnoty, spółdzielnie mieszkaniowe i TBS, Związek Metropolitalny



Fundusze Europejskie
dla Śląskiego



Rzeczpospolita
Polska

Dofinansowane przez
Unię Europejską

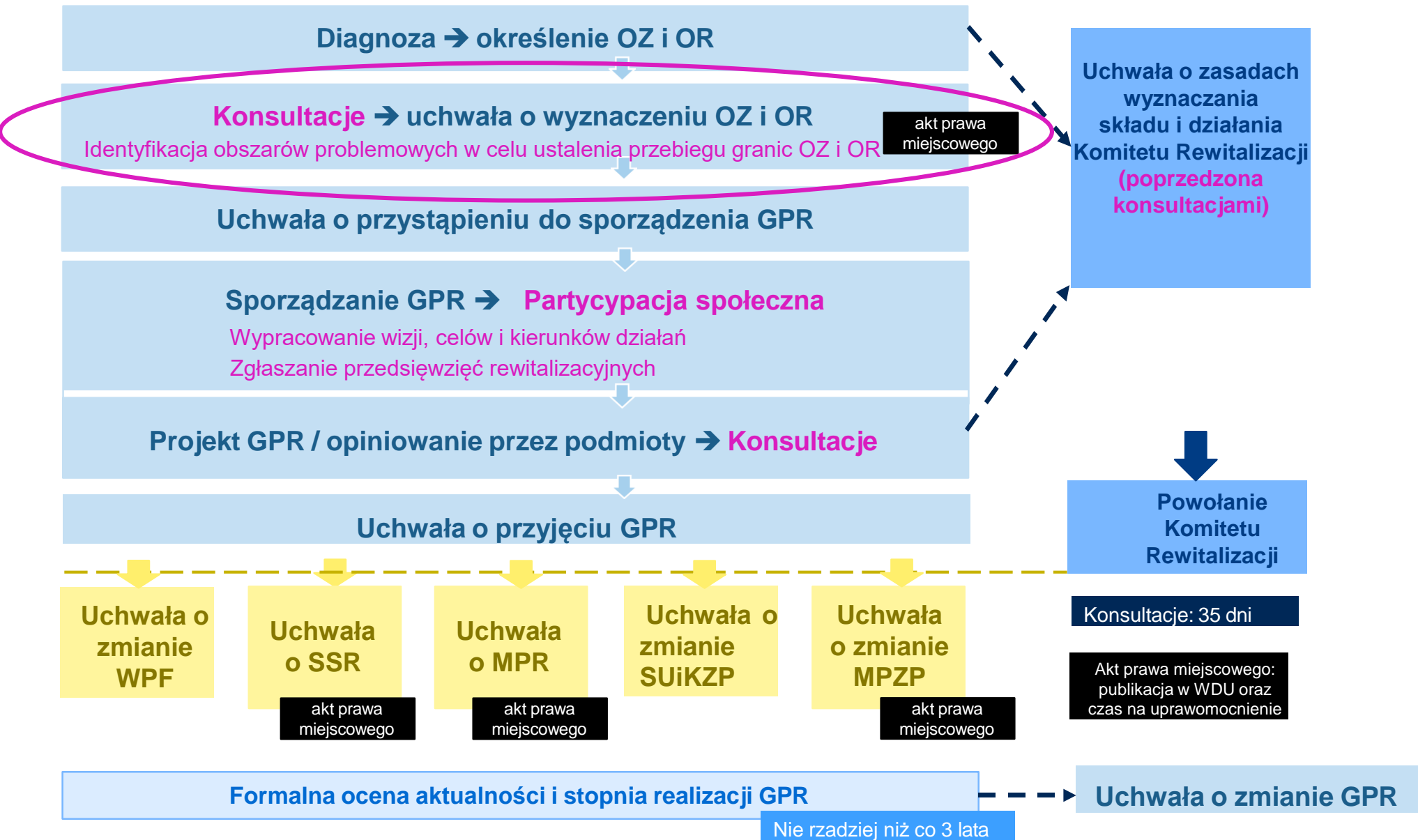


Województwo
Śląskie



KATOWICE
dla odmiany





**Konsultacje obszaru zdegradowanego i
obszaru rewitalizacji miasta Katowice**

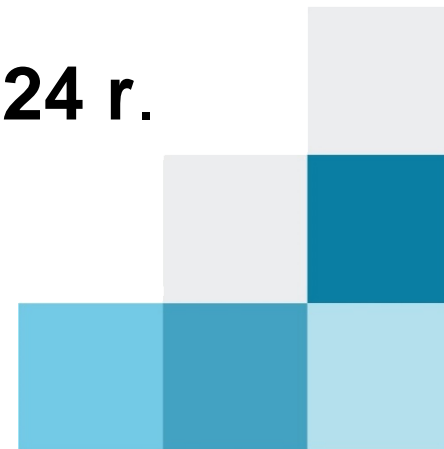


REWITALIZACJA
Twoja opinia jest dla nas ważna!

13 grudnia 2023 r. - 26 stycznia 2024 r.



KATOWICE
dla odmiany



PARTYCYPACJA SPOŁECZNA ma bardzo istotne znaczenie w przygotowywaniu i wdrażaniu programu rewitalizacji. Spotkania, warsztaty, czy badania ankietowe mają na celu **poznanie potrzeb interesariuszy, inicjowanie wspólnych działań, wypracowywanie konsensusu oraz wspólną pracę** nad dokumentem GPR.

INTERESARIUSZE procesu rewitalizacji to: mieszkańcy, właściciele i użytkownicy wieczności nieruchomości, zarządcy nieruchomości (m.in. wspólnoty mieszkaniowe, spółdzielnie mieszkaniowe, TBS-y), firmy, organizacje pozarządowe i grupy nieformalne, władze lokalne i jednostki organizacyjne samorządu terytorialnego.



KATOWICE
dla odmiany



OBSZAR ZDEGRADOWANY

to obszar w którym na podstawie diagnozy stwierdzono **stan kryzysowy** w pierwszej kolejności ze względu na **koncentrację negatywnych zjawisk społecznych**, które często *współistnieją* z problemami gospodarczymi, środowiskowymi, przestrzenno-funkcjonalnymi i technicznymi. Obszar zdegradowany może być podzielony na podobszary, w tym podobszary nieposiadające ze sobą wspólnych granic.

OBSZAR REWITALIZACJI

to obszar obejmujący całość lub część obszaru zdegradowanego na którym z uwagi na **istotne znaczenie dla rozwoju lokalnego** gmina zamierza prowadzić rewitalizację. Obszar rewitalizacji nie może być większy niż 20% powierzchni gminy oraz zamieszkały przez więcej niż 30% liczby mieszkańców gminy. Obszar rewitalizacji może być podzielony na podobszary, w tym podobszary nieposiadające ze sobą wspólnych granic.



KATOWICE
dla odmiany

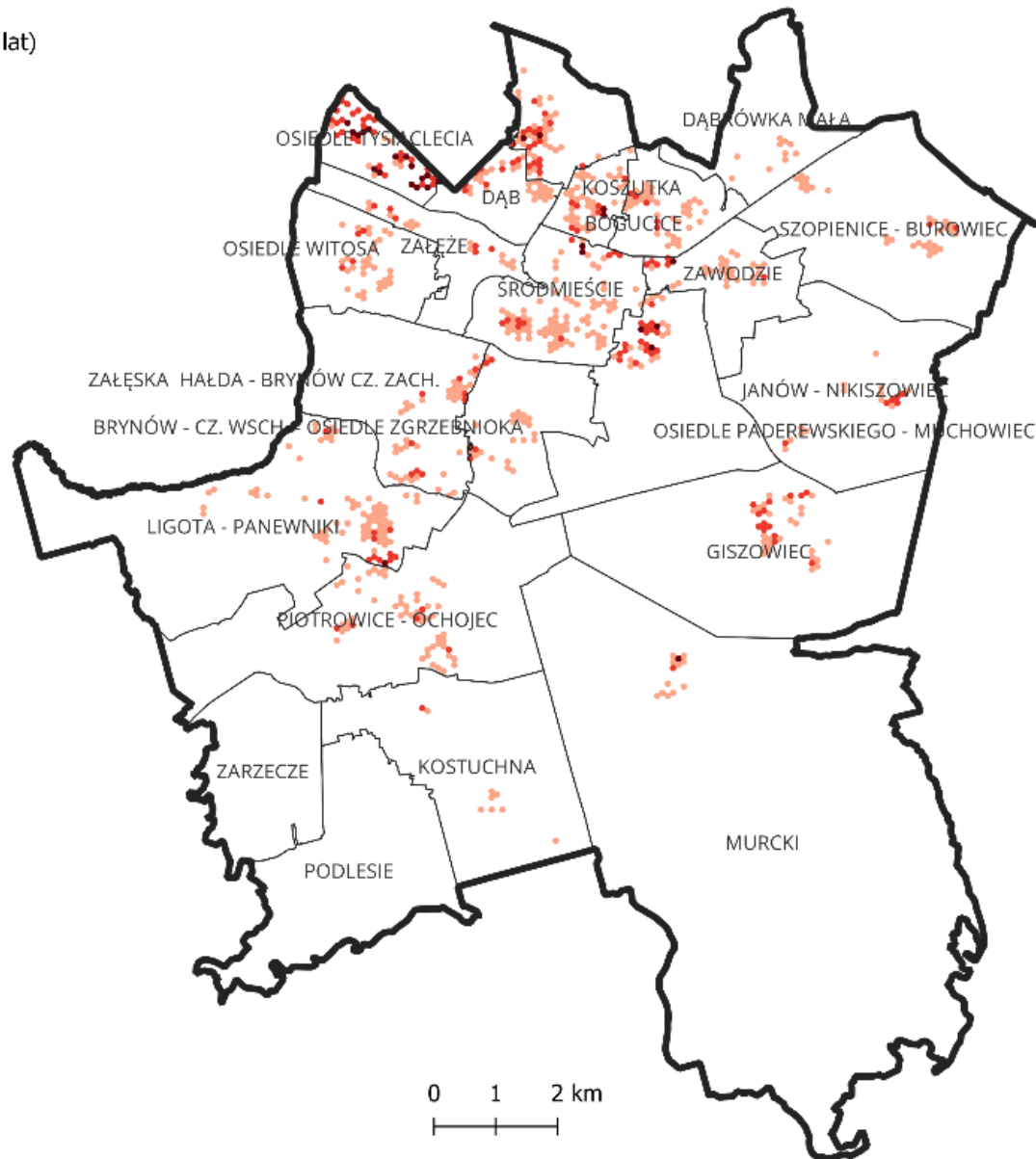


Wyniki diagnozy dla wyznaczenia OZ i OR

Obciążenie demograficzne

populacja w wieku senioralnym (pow. 75 lat)
w heksagonie (pow. 10 osób) (Jenks)

- 10 - 29
- 30 - 66
- 67 - 180
- granice miasta
- granice dzielnic



Wyniki diagnozy dla wyznaczenia OZ i OR

Pomoc społeczna

miejsca koncentracji działalności MOPS
w heksagonie (Jenks)

0.022 - 0.096

0.097 - 0.332

0.333 - 1.5

granicz miasta

granicz dzielnic



Wyniki diagnozy dla wyznaczenia OZ i OR

Uługobiorcy PUP

miejsca koncentracji usługobiorców PUP
w heksagonie (Jenks)

0 - 0.21

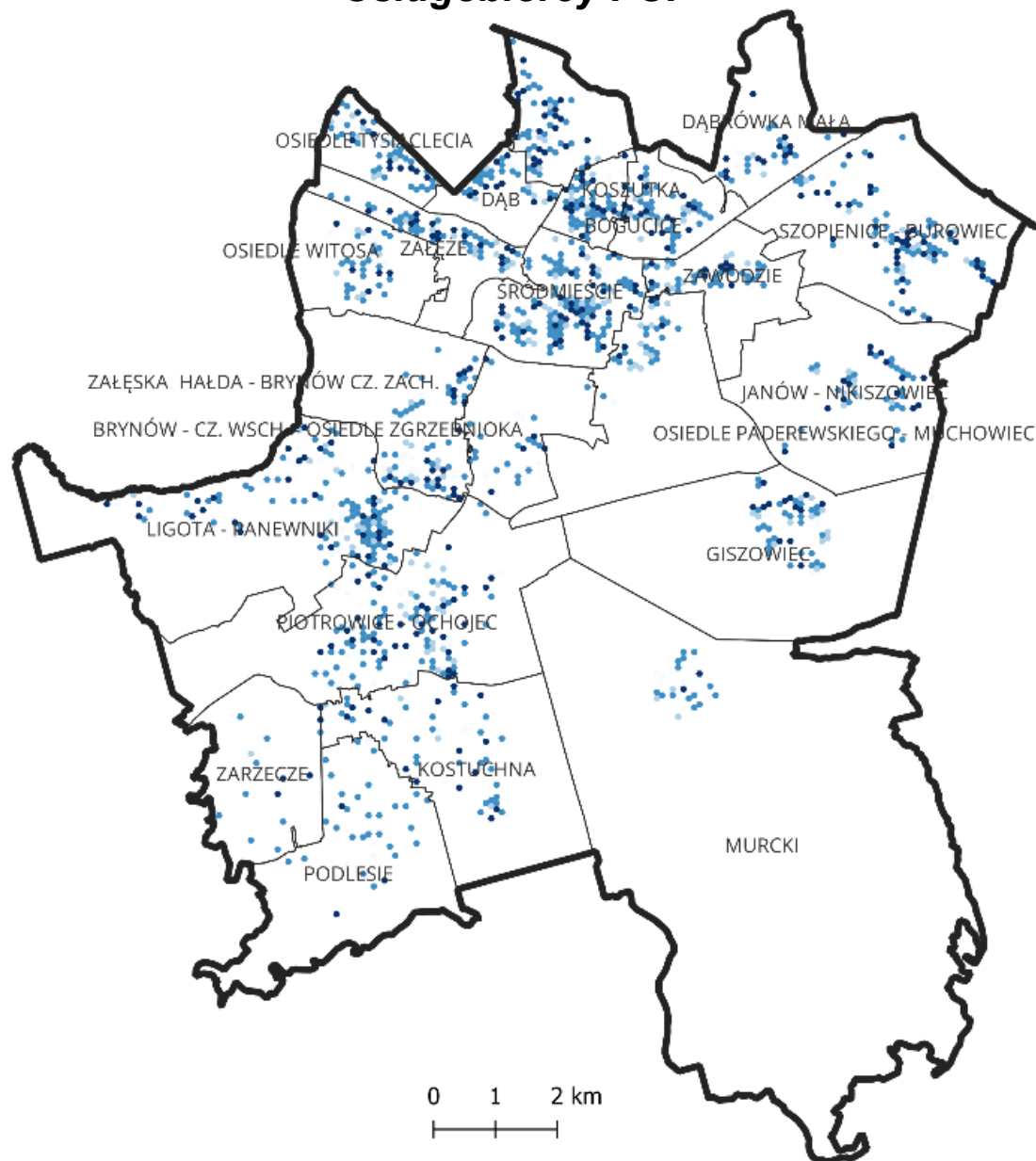
0.22 - 0.81

0.82 - 1.44

1.45 - 2.17

granice miasta

granice dzielnic

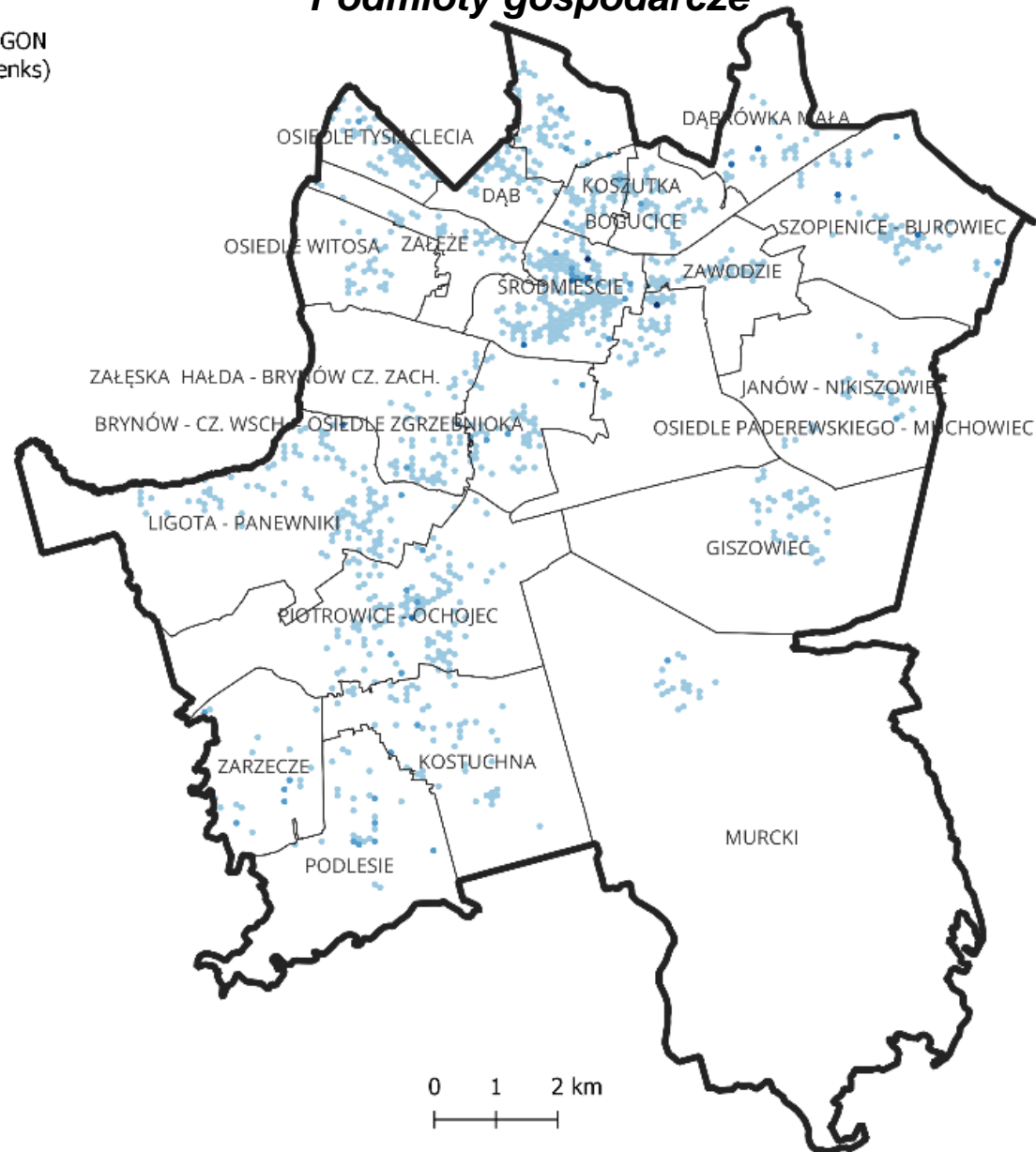


Wyniki diagnozy dla wyznaczenia OZ i OR

Podmioty gospodarcze

liczba przedsiębiorstw wykreślonych z REGON
w przeliczeniu na osobę w heksagonie (Jenks)

- 0 - 0.13
- 0.14 - 0.66
- 0.67 - 2.49
- 2.5 - 9
- granicze miasta
- granicze dzielnic



Wyniki diagnozy dla wyznaczenia OZ i OR

Nasilenie hałasu

hałas drogowy - przekroczenie LDWN

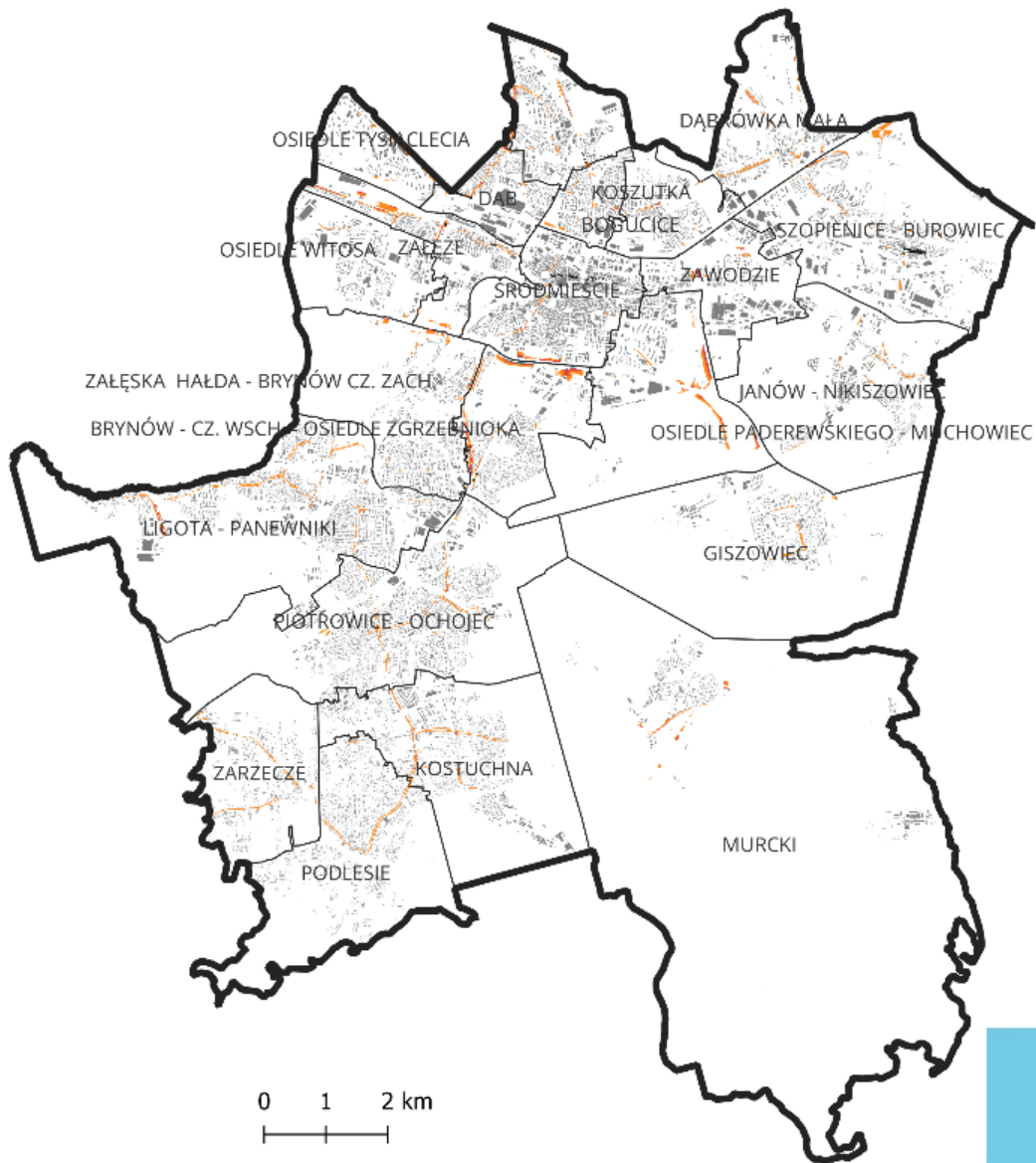
- 1,0 - 5,0 dB
- 5,1 - 10,0 dB
- 10,1 - 15,0 dB
- > 15,0 dB

hałas tramwajowy - przekroczenie LDWN

- 1,0 - 5,0 dB
- 5,1 - 10,0 dB
- 10,1 - 15,0 dB
- > 15,0 dB

budynki zlokalizowane w mieście (ilość) [66420]

- granice miasta
- granice dzielnic



0 1 2 km

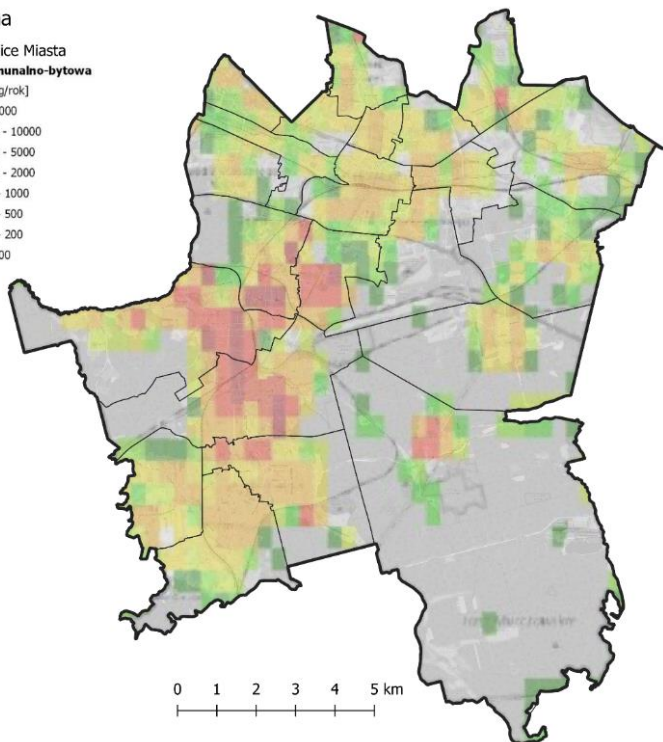


Wyniki diagnozy dla wyznaczenia OZ i OR

Emisja PM10

Legenda

- Granicze Miasta
- Emisja komunalno-bytowa
- Pył PM10 [kg/rok]
- ≥ 10000
- 5000 - 10000
- 2000 - 5000
- 1000 - 2000
- 500 - 1000
- 200 - 500
- 100 - 200
- 0 - 100



Ilość azbestu

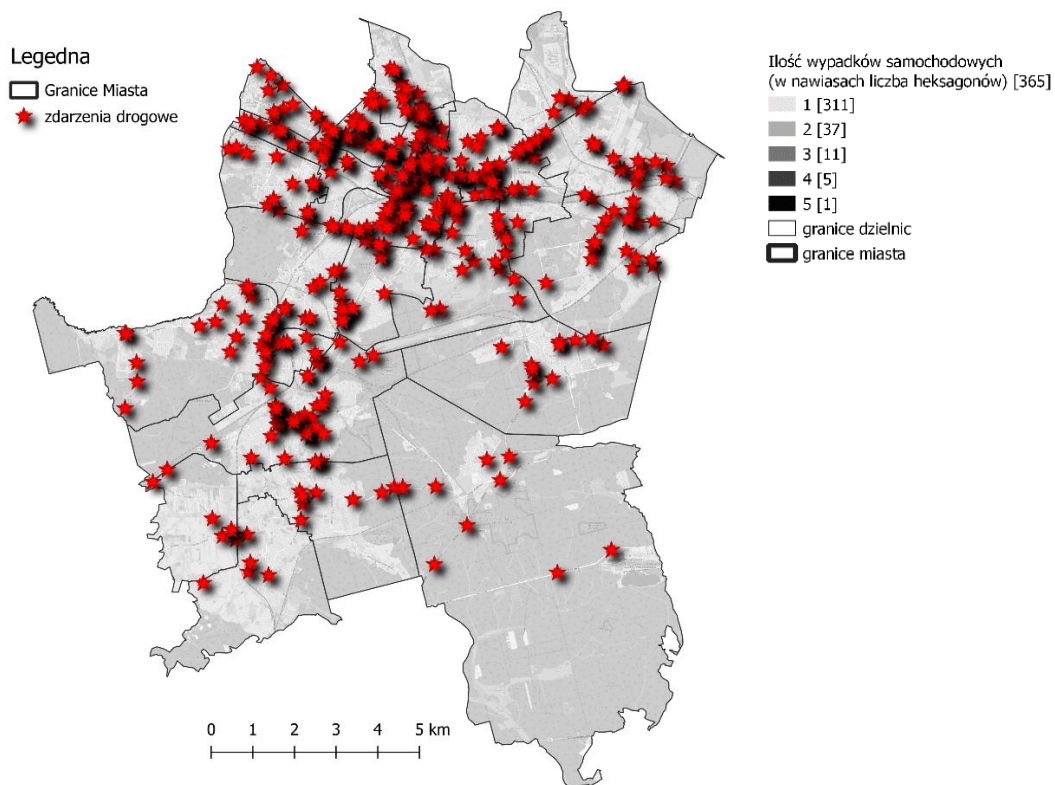
Ilość azbestu pozostała do unieszkodliwienia w kg w heksagonie (Jenks)

- 120 - 703
- 704 - 1949
- 1950 - 3089
- 3090 - 4349
- 4350 - 5820
- granicze dzielnic
- granicze miasta



Wyniki diagnozy dla wyznaczenia OZ i OR

Zdarzenia drogowe



Awarie kanalizacji



Wyniki diagnozy dla wyznaczenia OZ i OR

Ocena punktowa miejsc potencjalnie zdegradowanych

suma zunitaryzowanych ocen (Jenks)

0.000 - 1.054

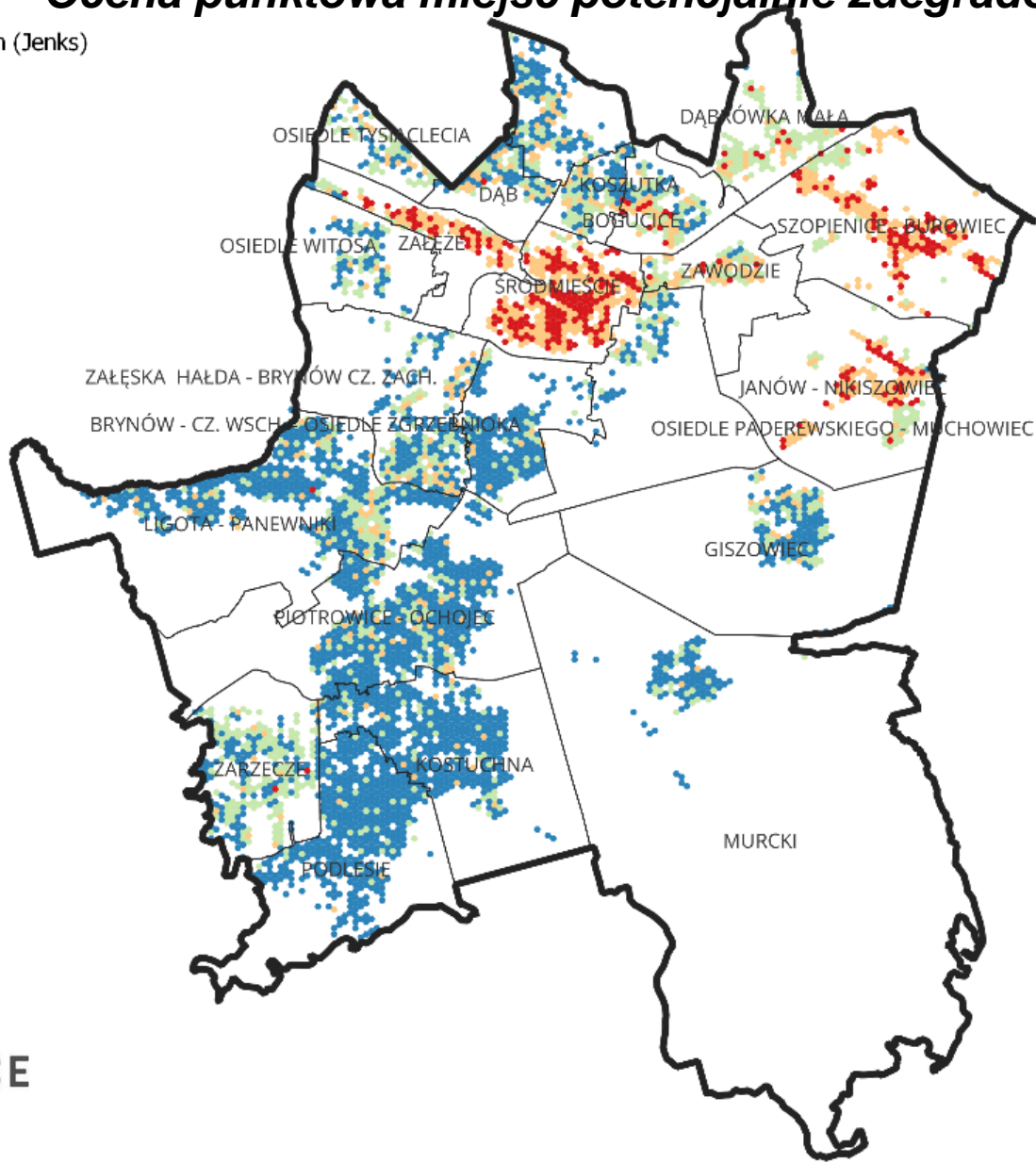
1.055 - 2.016

2.017 - 3.159

3.160 - 5.753

granicze miasta

granicze dzielnic



Wyniki diagnozy dla wyznaczenia OZ i OR

Proponowany obszar zdegradowany

granice obszaru zdegradowanego

suma zunitaryzowanych ocen (Jenks)

0.000 - 1.054

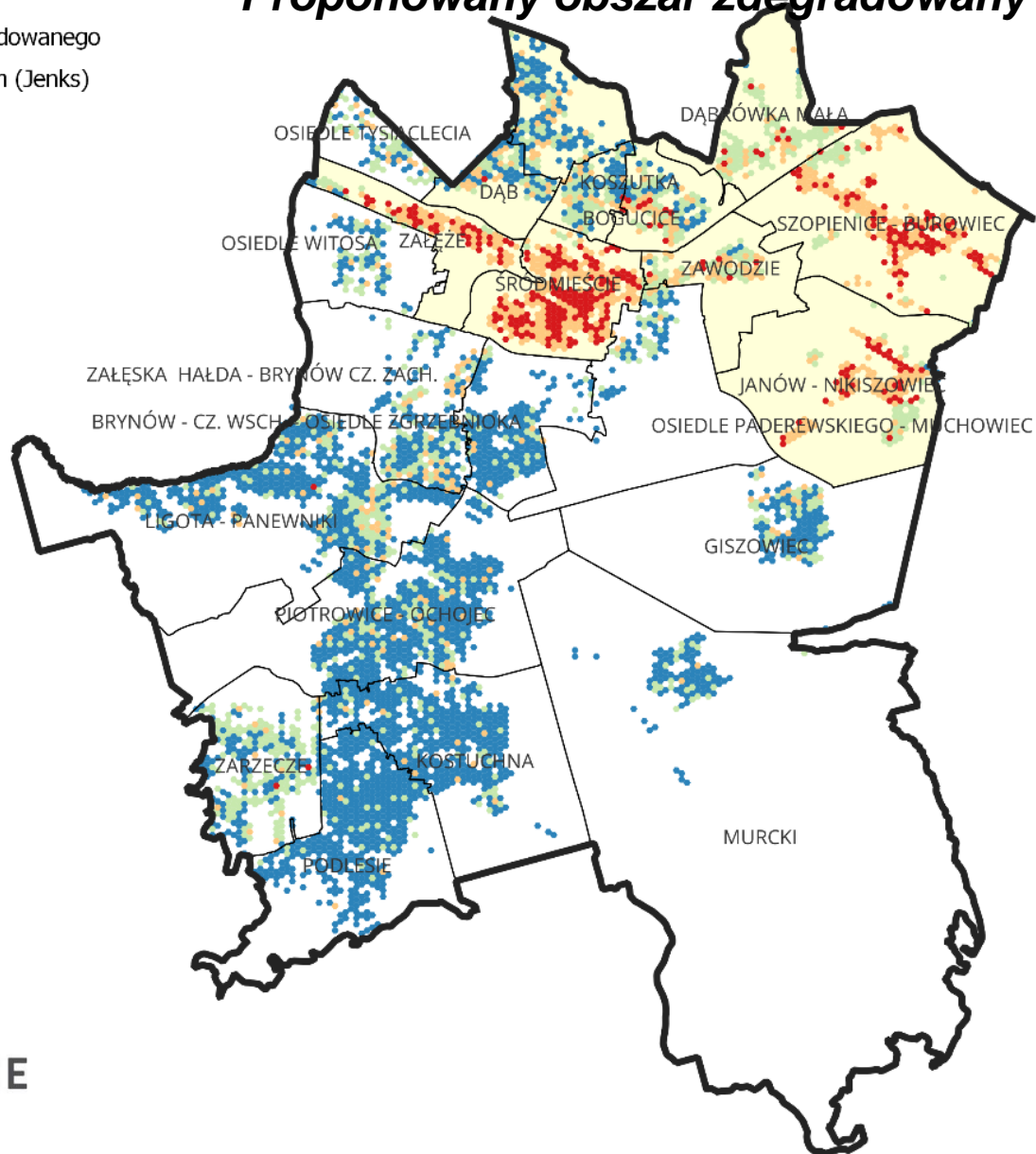
1.055 - 2.016

2.017 - 3.159

3.160 - 5.753

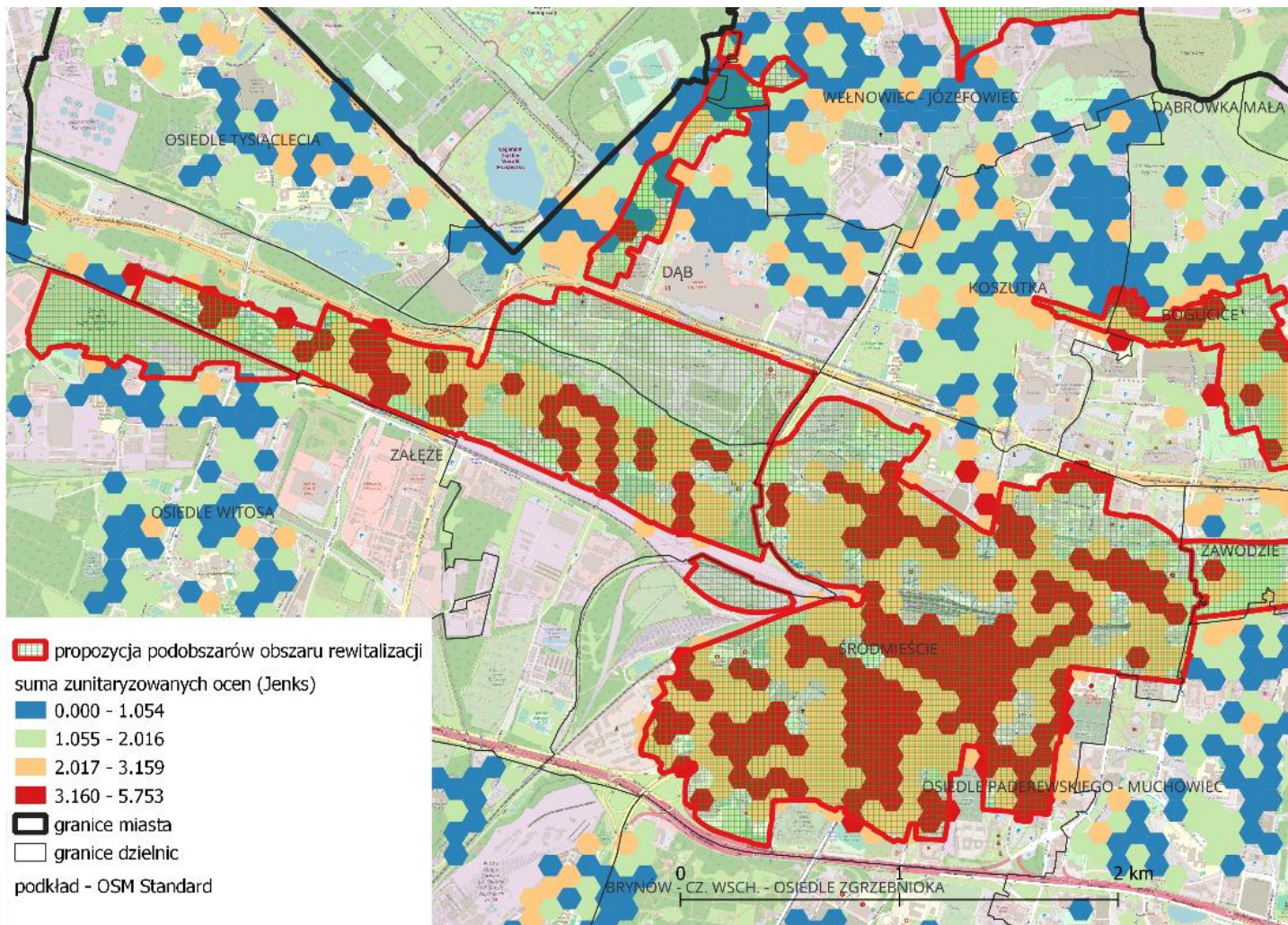
granice miasta

granice dzielnic



Wyniki diagnozy dla wyznaczenia OZ i OR

Proponowany obszar rewitalizacji



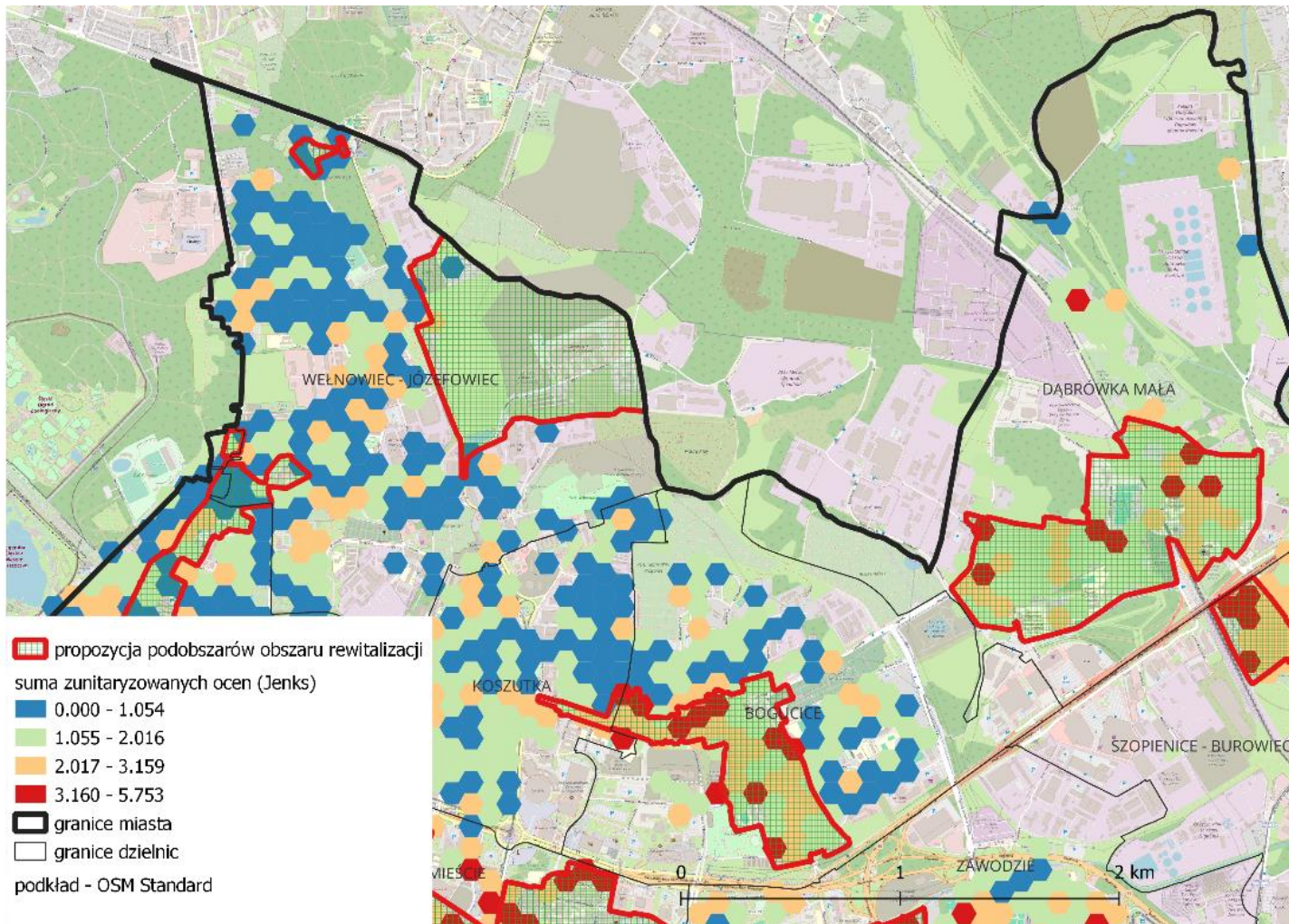
Podobszary:

- Śródmieście
- Śródmieście – Raciborska
- Obroki
- Załęże
- Dąb



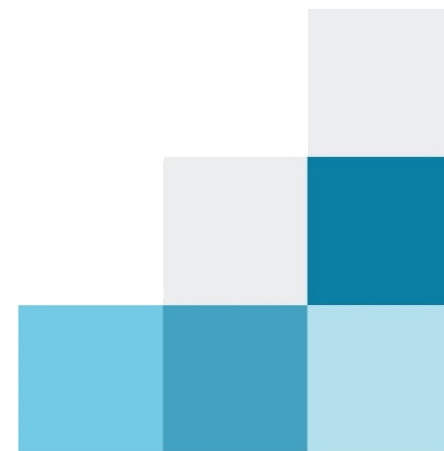
Wyniki diagnozy dla wyznaczenia OZ i OR

Proponowany obszar rewitalizacji



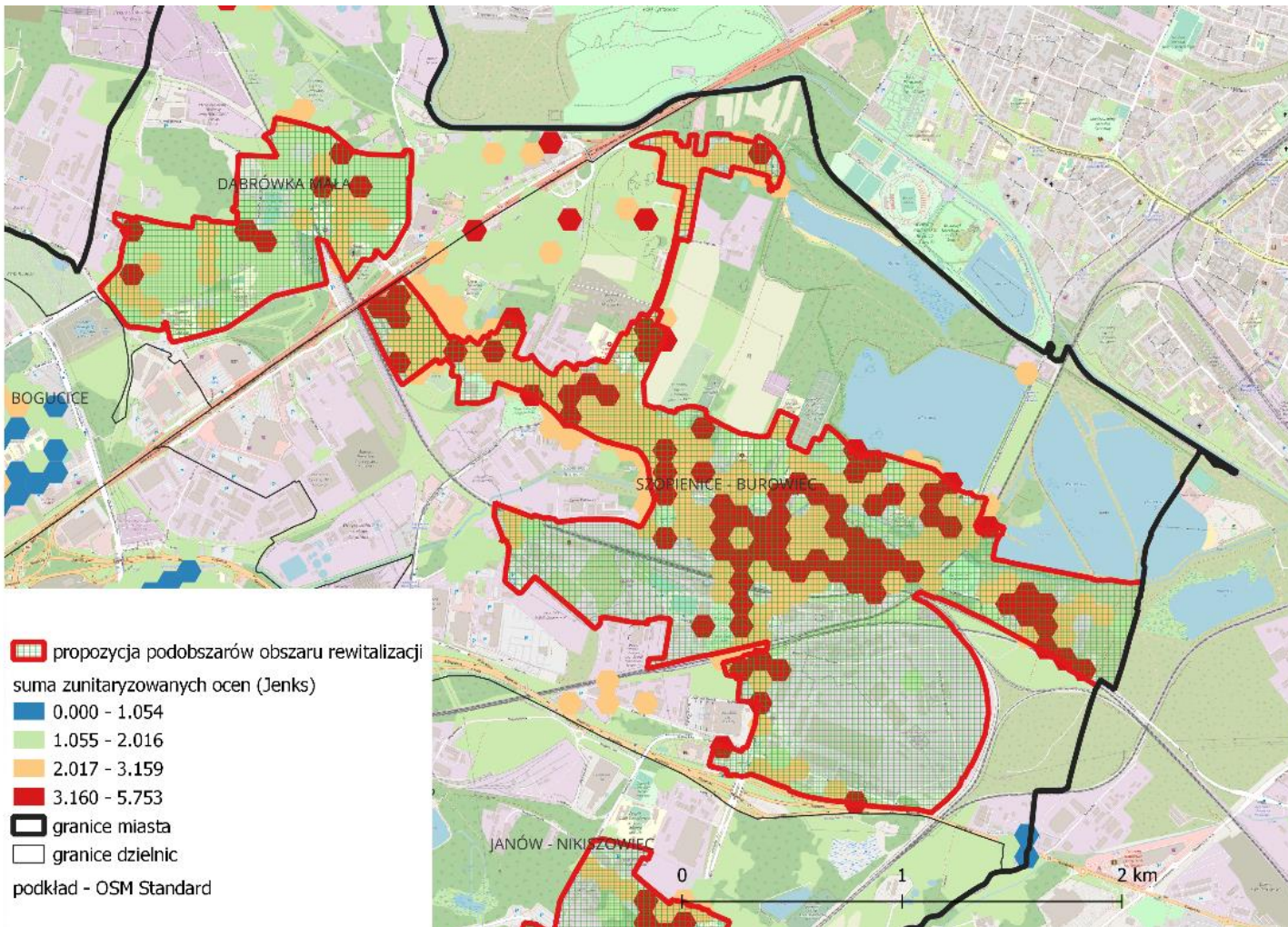
Podobszary:

- *Dąbrówka Mała*
- *Kolonia Alfreda*
- *Bogucice*
- *Wełnowiec - Konduktorska*



Wyniki diagnozy dla wyznaczenia OZ i OR

Proponowany obszar rewitalizacji



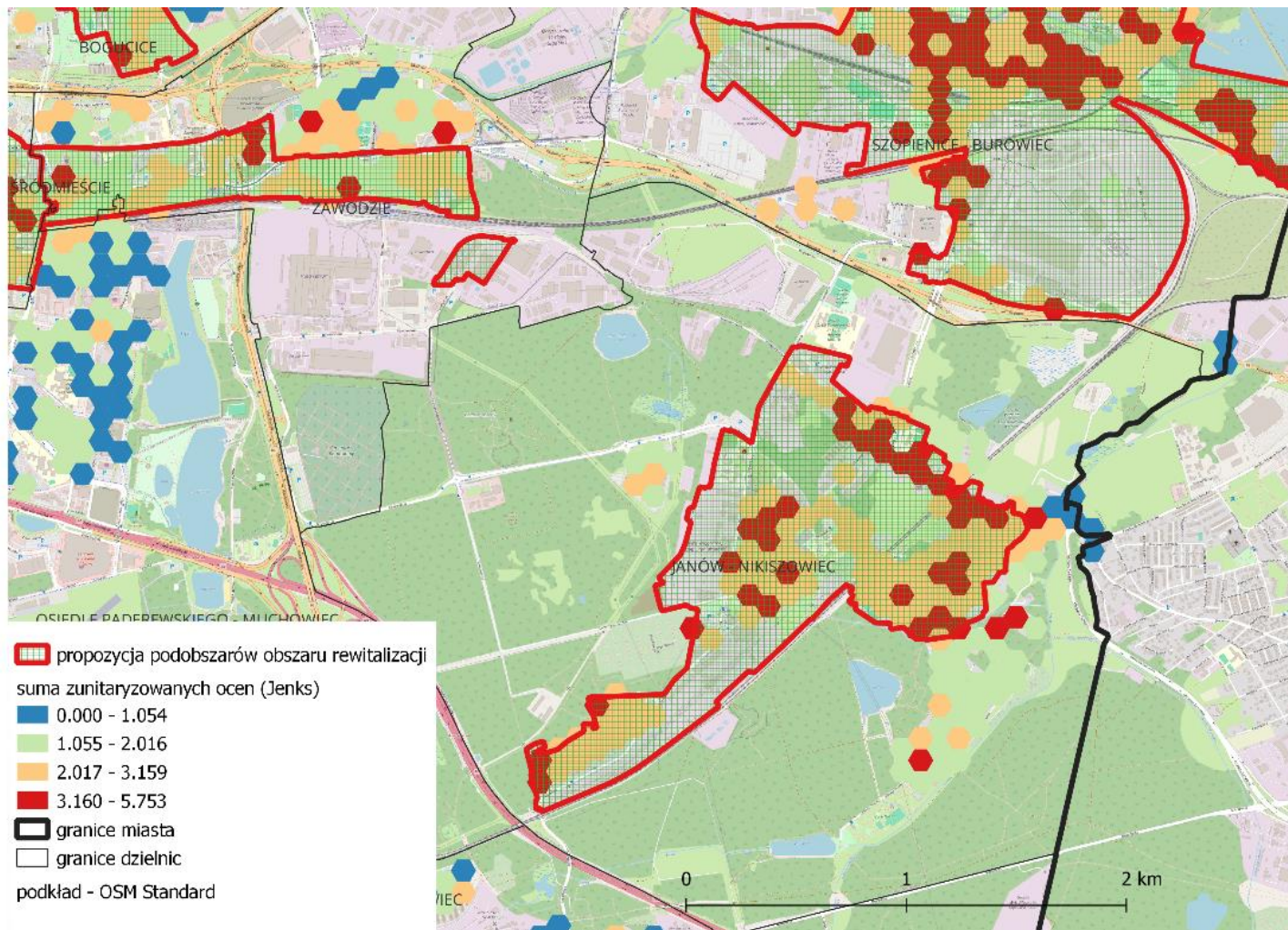
Podobszary:

- Szopienice - Burowiec
- Dąbrowka Mała



Wyniki diagnozy dla wyznaczenia OZ i OR

Proponowany obszar rewitalizacji



Podobszary:

- Janów - Nikiszowiec
- Zawodzie
- Zawodzie - Porcelanowa



- 1. Jakie miejsca lub obiekty wymagają rewitalizacji i dlaczego? (uwzględniając proponowane granice OZ i OR)**
- 2. Czy w związku z powyższymi wskazaniem zaproponowane granice OZ i OR wymagają korekty? Jeśli tak, to w jakim zakresie i jakie jest szczegółowe uzasadnienie takiej zmiany?**
- 3. Jakie jeszcze kwestie są Państwa zdaniem istotne z punktu widzenia ustalenia granic OZ i OR?**



Dziękujemy za uwagę

**Wydział Rozwoju Miasta
Urząd Miasta Katowice**

Zespół Ekspertów

dr hab. prof. UE Adam Drobniak,
dr Piotr Gibas,
dr Agnieszka Majorek-Gdula,
dr Adam Polko.