ZAŁĄCZNIK GRAFICZNY NR 2

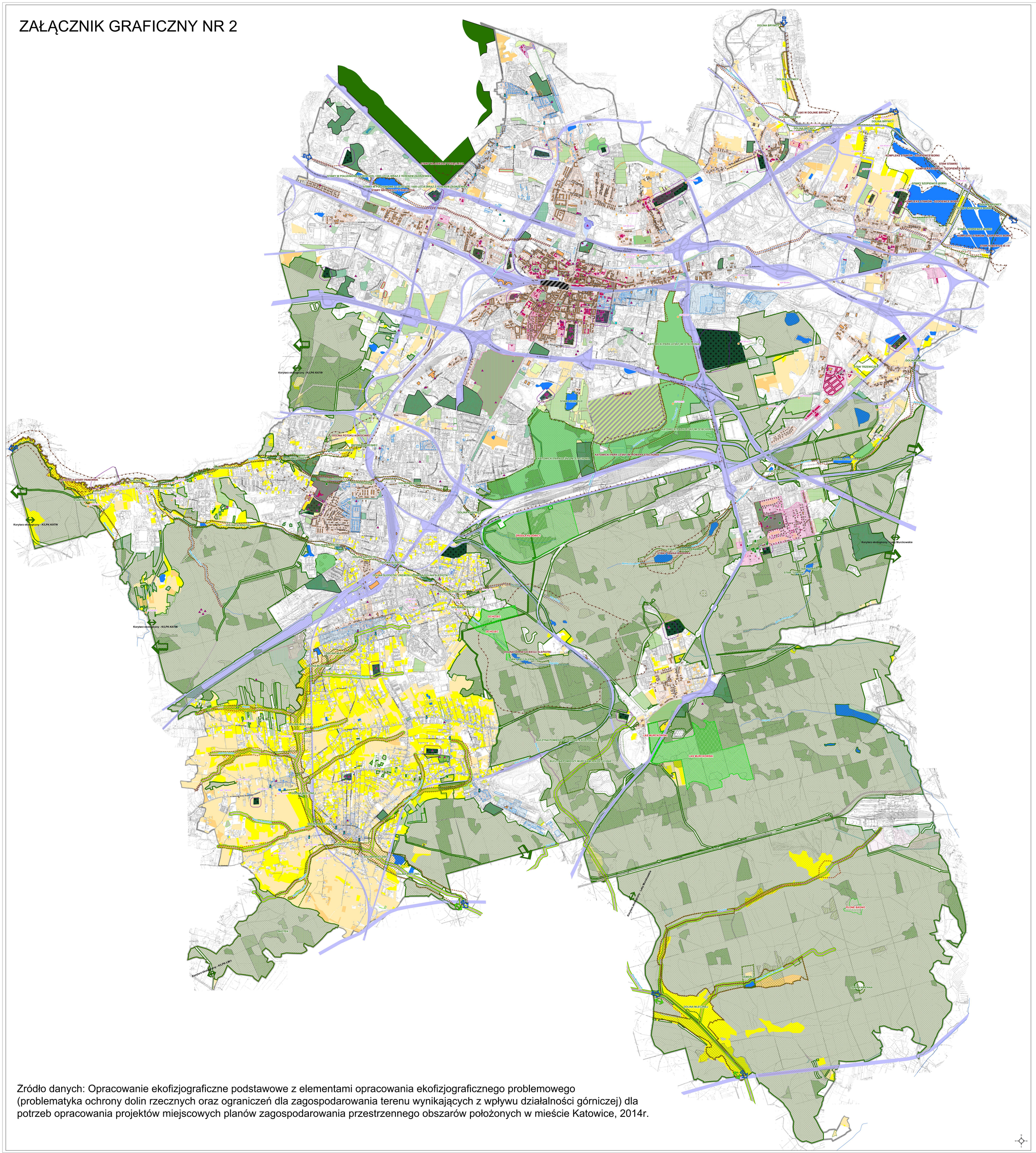

Źródło danych: Opracowanie ekofizjograficzne podstawowe z elementami opracowania ekofizjograficznego problemowego (problematyka ochrony dolin rzecznych oraz ograniczeń dla zagospodarowania terenu wynikających z wpływu działalności górniczej) dla potrzeb opracowania projektów miejscowych planów zagospodarowania przestrzennego obszarów położonych w mieście Katowice, 2014r.

Obszary i obiekty objęte ochroną na podstawie ustawy o ochronie przyrody

- pomniki przyrody ożywionej
- rezerwat przyrody
- użytek ekologiczny
- zespół przyrodniczo - krajobrazowy

Obszary o podwyższonych walorach przyrodniczych

- Obszary o podwyższonej wartości przyrodniczej wymagające ochrony wg SUKZP i Studiogeo dla dzielnic południowych
- Obszary o podwyższonej wartości przyrodniczej wymagające ochrony (Centrum Dziedzictwa Przyrody Górnego Śląska)
- korytarze ekologiczne w dolinach rzecznych
- bezwzględny zakaz zabudowy doliny korta cieku (pas 10 m)
- zakaz zabudowy kubaturowej w dolinie cieku (pas 50m)
- obszary leśne

Siedliska przyrodnicze będące przedmiotem zainteresowania Wspólnoty, zinwentaryzowane na terenie lasów Nadleśnictwa Katowice

Siedliska leśne

- bory i lasy bagienne
- grąd środkowoeuropejski lub subkontynentalny
- kwaśne buczyny niżowe
- ługi dębowo-wiązowo-jesionowe
- ługi olszowe, olszowo-jesionowe i jesionowe
- śródlądowe kwaśne dąbrowy

Siedliska nieleśne

- niżinne torfowiska zasadowe o charakterze młak, turzycowisk i mechowisk
- niżowe murawy bliźniczkowe
- niżowe radroślowe zbiorowiska okrzejkowe
- niżowe świeże łąki użytkowane ekstensywnie
- starorzecza i naturalne eutroficzne zbiorniki wodne
- suche wrzosowiska
- torfowisko przejściowe i trzęsawiska na niżu
- torfowisko wysokie z roślinnością torfotwórczą
- wydmy śródlądowe z murawami najsłabowymi
- zmierzwolgotne łąki trzęślicowe

Tereny zieleni

- tereny rekreacji i tereny zieleni z usługami kultury, rozrywki, turystyki i sportu
- parki
- skwery i zieleńce
- tereny zieleni wymagające urządzenia
- inne tereny zieleni urządzonej niezadministrowane przez Zakład Zieleni Miejskiej
- rodzinne ogrody działkowe przeznaczone do likwidacji
- rodzinne ogrody działkowe
- ogrody działkowe niezrzeszone
- cmentarze
- strefy sanitarne wokół cmentarzy
- składowisko
- WPKiW

Stan prawny lasów

- grunty PGL Lasy Państwowe
- grunty PGL Lasy Państwowe
- pozostałe lasy (użytki Ls) niezalesione
- pozostałe lasy
- lasy nie stanowiące własności Skarbu Państwa posiadające uproszczony plan urządzenia lasu
- lasy ochronne

Użytki rolne

- grunty organiczne
- III klasy bonitacyjnej
- IV klasy bonitacyjnej
- pozostałe

Zabytki wpisane do rejestru zabytków

- budynek
- obiekty
- obszary chronione wpisem do rejestru zabytków

Zabytki chronione ujęte w ewidencji wojewódzkiego konserwatora zabytków

- obiekty chronione ujęte w ewidencji wojewódzkiego konserwatora zabytków
- krzyże, figury i kapliczki
- stanowiska archeologiczne
- miejsca występowania zabytków archeologicznych

Zabytki chronione na podstawie ustaleń MPZP

- obiekty chronione na podstawie ustaleń MPZP
- dobro kultury współczesnej chronione na podstawie ustaleń MPZP
- budynki wyburzone lub całkowicie przebudowane
- krzyże, figury przydrożne i kapliczki
- pomnik
- obiekty techniki
- stanowiska archeologiczne
- strefy ochrony konserwatorskiej wyznaczone w MPZP

Dobra kultury współczesnej

- obiekty uznane za dobro kultury współczesnej
- otoczenie obiektów uznanych za dobro kultury współczesnej
- obiekty uznane za dobro kultury współczesnej

Pozostałe wartości kulturowe przestrzeni

- miejsca pamięci
- obszary postulowane do ochrony w formie stref ochrony konserwatorskiej

Powiązania zewnętrzne, korytarze ekologiczne

- Powiązanie leśne
- Powiązanie wodne
- Korytarz ekologiczny - KLPK-KATW; KLPK-LM/1; Lasy Murckowskie
- Mleczna-Regionalny szlak migracji

Pozostałe oznaczenia

- granica miasta
- wody powierzchniowe płynące
- wody stojące
- dworzec główny PKP
- bariery przestrzenne (drogi, kolejo)

Opracowanie ekofizjograficzne podstawowe z elementami opracowania ekofizjograficznego problemowego (problematyka ochrony dolin rzecznych oraz ograniczeń dla zagospodarowania terenu wynikających z wpływu działalności górniczej) dla potrzeb prac na opracowanie projektów miejscowych planów zagospodarowania przestrzennego obszarów położonych w mieście Katowice

Załącznik nr 3:

MAPA RUSZT EKOLOGICZNY, ZASOBY PRZYRODNICZE, WALORY KRAJOBRAZOWE, KULTUROWE I HISTORYCZNE.

1:10 000

1 cm = 100 metry

0 85 170 340 510 680 m

Opracowanie ekofizjograficzne podstawowe z elementami opracowania ekofizjograficznego problemowego (problematyka ochrony dolin rzecznych oraz ograniczeń dla zagospodarowania terenu wynikających z wpływu działalności górniczej) dla potrzeb prac na opracowanie projektów miejscowych planów zagospodarowania przestrzennego obszarów położonych w mieście Katowice

OPRACOWANIE EKOFIZJOGRAFICZNE NA POTRZEBY ZMIANY STUDIUM UWARUNKOWAŃ I KIERUNKÓW ZAGOSPODAROWANIA PRZESTRZENNEGO MIASTA KATOWICE – II EDYCJA
WALORY PRZYRODNICZE, KRAJOBRAZOWE I KULTUROWE
Załącznik 2, obszary 1-8

Źródło danych: OPRACOWANIE EKOFIZJOGRAFICZNE NA POTRZEBY ZMIANY STUDIUM UWARUNKOWAŃ I KIERUNKÓW ZAGOSPODAROWANIA PRZESTRZENNEGO MIASTA KATOWICE – II EDYCJA, 2020r.

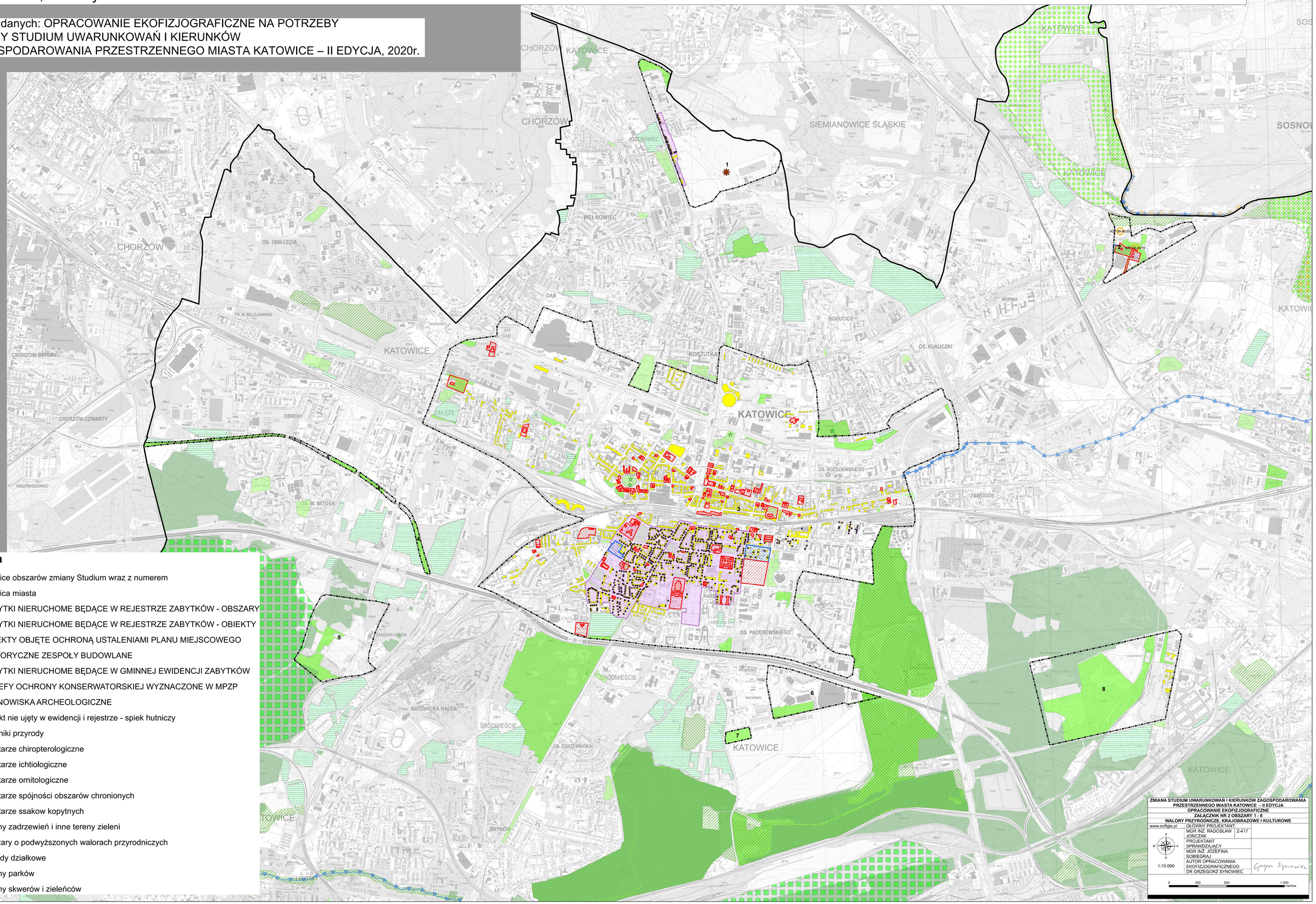

Legenda

- Granice obszarów zmiany Studium wraz z numerem
- Granica miasta
- ZABYTKI NIERUCHOME BĘDĄCE W REJESTRZE ZABYTKÓW - OBSZARY
- ZABYTKI NIERUCHOME BĘDĄCE W REJESTRZE ZABYTKÓW - OBIEKTY
- OBIEKTY OBJĘTE OCHRONĄ USTALENIAMI PLANU MIEJSCOWEGO
- HISTORYCZNE ZESPOŁY BUDOWLANE
- ZABYTKI NIERUCHOME BĘDĄCE W GMINNEJ EWIDENCJI ZABYTKÓW
- STREFY OCHRONY KONSERWATORSKIEJ WYZNACZONE W MPZP
- STANOWISKA ARCHEOLOGICZNE
- Obiekt nie ujęty w ewidencji i rejestrze - spiek hutniczy
- Pomniki przyrody
- Korytarze chiropterologiczne
- Korytarze ichtiologiczne
- Korytarze ornitologiczne
- Korytarze spójności obszarów chronionych
- Korytarze ssakow kopytnych
- Tereny zadrzewień i inne tereny zieleni
- Obszary o podwyższonych walorach przyrodniczych
- Ogrody działkowe
- Tereny parków
- Tereny skwerów i zieleńców

ZMIANA STUDIUM UWARUNKOWAŃ I KIERUNKÓW ZAGOSPODAROWANIA PRZESTRZENNEGO MIASTA KATOWICE – II EDYCJA	
OPRACOWANIE EKOFIZJOGRAFICZNE	
ZAŁĄCZNIK NR 2 OBSZARY 1 - 8	
WALORY PRZYRODNICZE, KRAJOBRAZOWE I KULTUROWE	
www.softgis.pl	GŁÓWNY PROJEKTANT:
	MGR INŻ. RADOSŁAW JOŃCZAK Z-417
	PROJEKTANT
	SPRAWDZAJĄCY
	MGR INŻ. JÓZEFINA SOBIEGRAJ
1:10 000	AUTOR OPRACOWANIA EKOFIZJOGRAFICZNEGO DR GRZEGORZ SYNOWIEC

0 250 500 1 000 metrów
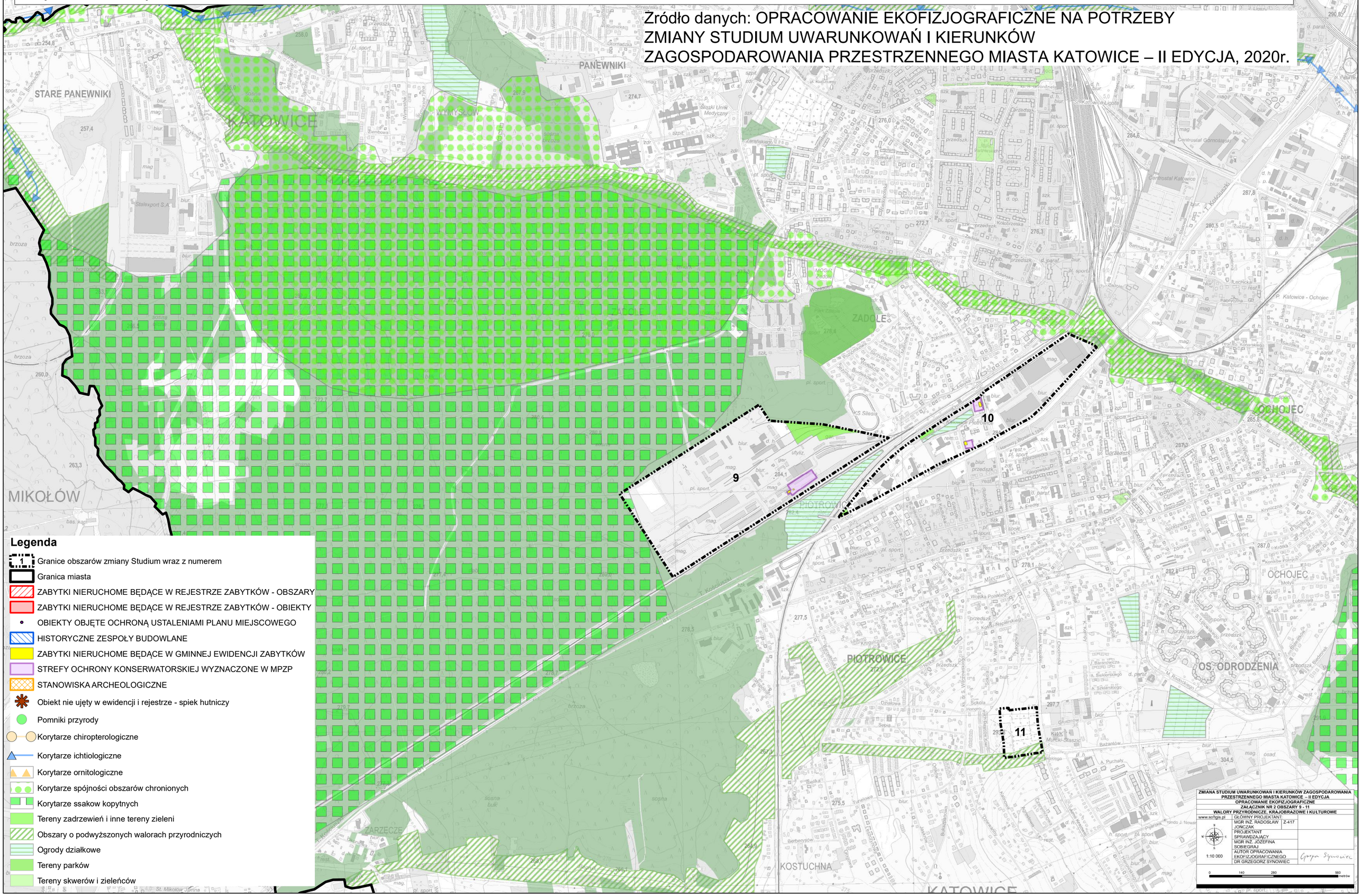
OPRACOWANIE EKOFIZJOGRAFICZNE NA POTRZEBY ZMIANY STUDIUM UWARUNKOWAŃ I KIERUNKÓW ZAGOSPODAROWANIA PRZESTRZENNEGO MIASTA KATOWICE – II EDYCJA
WALORY PRZYRODNICZE, KRAJOBRAZOWE I KULTUROWE
Załącznik 2, obszary 9-11